

ตารางแสดงวงเงินงบประมาณที่ได้รับจัดสรรและราคากลางในงานจ้างก่อสร้าง

๑. ชื่อโครงการ โครงการปรับปรุงถนนดินเดิม/ลูกรัง เข้าสู่พื้นที่ทางการเกษตร จำนวน ๔ หมู่บ้าน บ้านฝั่งหมื่น หมู่ ๖ บ้านปางมอญ หมู่ ๗ บ้านชมพู หมู่ ๘ และบ้านห้วยน้ำอุ่น หมู่ ๑๑ ตำบลอ่าวนาโลย อำเภอเวียงสา จังหวัดน่าน
หน่วยงานเจ้าของโครงการ องค์การบริหารส่วนตำบลอ่าวนาโลย อำเภอเวียงสา จังหวัดน่าน

๒. วงเงินงบประมาณที่ได้รับจัดสรร ตามที่ องค์การบริหารส่วนตำบลอ่าวนาโลย ได้ตั้งข้อบัญญัติงบประมาณรายจ่ายประจำปีงบประมาณ พ.ศ. ๒๕๖๒ แผนงานเกษตรและชุมชน งบดำเนินงาน หมวดค่าใช้สอย ประเภทค่าบำรุงรักษาและซ่อมแซม เพื่อเป็นค่าใช้จ่ายในการซ่อมแซมและปรับปรุงสิ่งสาธารณประโยชน์ เช่น ถนนคอนกรีตเสริมเหล็ก (คสล.) ถนนเข้าสู่พื้นที่การเกษตร, ฝาย, เขื่อน, รางระบายน้ำและท่อระบายน้ำ ฯลฯ งบประมาณตั้งไว้ ๗๐๓,๔๐๐ บาท (เจ็ดแสนสามพันสี่ร้อยบาทถ้วน)

๓. ลักษณะงาน

- **โดยสังเขป** โครงการปรับปรุงถนนดินเดิม/ลูกรัง เข้าสู่พื้นที่ทางการเกษตร จำนวน ๔ หมู่บ้าน บ้านฝั่งหมื่น หมู่ ๖ บ้านปางมอญ หมู่ ๗ บ้านชมพู หมู่ ๘ และบ้านห้วยน้ำอุ่น หมู่ ๑๑ ตำบลอ่าวนาโลย อำเภอเวียงสา จังหวัดน่าน รายละเอียดตามแบบและประมาณการขององค์การบริหารส่วนตำบลอ่าวนาโลย ราคากลางเป็นเงิน ๑๒๐,๐๐๐ บาท (หนึ่งแสนสองหมื่นบาทถ้วน) ระยะเวลาการดำเนินการ ๖๐ วัน

๔. ราคากลางคำนวณ ณ วันที่ ๘ มกราคม ๒๕๖๒ เป็นเงิน ๑๒๐,๐๐๐ บาท (หนึ่งแสนสองหมื่นบาทถ้วน)

๕. บัญชีประมาณราคากลาง

๕.๑	ปร.๔	จำนวน ๗ ชุด
๕.๒	ปร.๕	จำนวน ๗ ชุด
๕.๓	ปร.๖	จำนวน ๑ แผ่น
๕.๔	แบบแปลน	จำนวน ๗ ชุด

๖. รายชื่อคณะกรรมการกำหนดราคากลาง

๖.๑	นายพนมกร ดู่ผัด	ตำแหน่ง ปลัดองค์การบริหารส่วนตำบลอ่าวนาโลย
๖.๒	นายทวีศักดิ์ แม่นชัยภูมิ	ตำแหน่ง ผู้อำนวยการกองช่าง
๖.๓	นางสาวขวัญชนิตร์ แสงศรุตอัฒนันทน์	ตำแหน่ง เจ้าพนักงานจัดเก็บรายได้



ประกาศองค์การบริหารส่วนตำบลอ่ายนาลัย

เรื่อง ราคาากลาง โครงการปรับปรุงซ่อมแซมถนนดินเดิม/ลูกรังภายในหมู่บ้านและเข้าพื้นที่การเกษตร จำนวน ๗ หมู่บ้าน บ้านนาผา หมู่ ๑ บ้านนาไลย หมู่ ๒ บ้านพะเยา หมู่ ๓ บ้านใหม่เจริญราษฎร์ หมู่ ๔ บ้านอ่าย หมู่ ๕ บ้านม่วงเนิ้ง หมู่ ๙ และบ้านนาไลยใต้ หมู่ ๑๐ ตำบลอ่ายนาลัย อำเภอเวียงสา จังหวัดน่าน

ตามที่องค์การบริหารส่วนตำบลอ่ายนาลัย จะดำเนินการโครงการปรับปรุงซ่อมแซมถนนดินเดิม/ลูกรังภายในหมู่บ้านและเข้าพื้นที่การเกษตร จำนวน ๗ หมู่บ้าน บ้านนาผา หมู่ ๑ บ้านนาไลย หมู่ ๒ บ้านพะเยา หมู่ ๓ บ้านใหม่เจริญราษฎร์ หมู่ ๔ บ้านอ่าย หมู่ ๕ บ้านม่วงเนิ้ง หมู่ ๙ และบ้านนาไลยใต้ หมู่ ๑๐ ตำบลอ่ายนาลัย อำเภอเวียงสา จังหวัดน่าน รายละเอียดตามแบบและประมาณการขององค์การบริหารส่วนตำบลอ่ายนาลัย ราคาากลางเป็นเงิน ๒๒๔,๕๐๐ บาท (สองแสนสองหมื่นสี่พันห้าร้อยบาทถ้วน) ระยะเวลาการดำเนินการ ๖๐ วัน นั้น

อาศัยความตามมติคณะรัฐมนตรี เมื่อวันที่ ๑๓ มีนาคม ๒๕๕๕ กำหนดให้หน่วยงานบริหารราชการส่วนท้องถิ่น แต่งตั้งคณะกรรมการกำหนดราคาากลางเพื่อทำหน้าที่พิจารณาราคาที่เหมาะสม และตามระเบียบกระทรวงมหาดไทยว่าด้วยการพัสดุของหน่วยการบริหารราชการส่วนท้องถิ่น พ.ศ. ๒๕๓๕ และแก้ไขเพิ่มเติมจนถึงปัจจุบัน และตามมติคณะรัฐมนตรี เมื่อวันที่ ๑๒ กุมภาพันธ์ ๒๕๕๖ และหนังสือสำนักงาน ป.ป.ช. ด่วนที่สุดที่ ปช ๐๐๐๑.๒๖/ว๐๐๒๗ ลงวันที่ ๑๙ กันยายน ๒๕๕๖ เรื่อง การเปิดเผยข้อมูลรายละเอียดค่าใช้จ่ายเกี่ยวกับการจัดซื้อจัดจ้าง และการคำนวณราคาากลาง นั้น

คณะกรรมการกำหนดราคาากลาง ขอกำหนดราคาากลางโครงการปรับปรุงซ่อมแซมถนนดินเดิม/ลูกรังภายในหมู่บ้านและเข้าพื้นที่การเกษตร จำนวน ๗ หมู่บ้าน บ้านนาผา หมู่ ๑ บ้านนาไลย หมู่ ๒ บ้านพะเยา หมู่ ๓ บ้านใหม่เจริญราษฎร์ หมู่ ๔ บ้านอ่าย หมู่ ๕ บ้านม่วงเนิ้ง หมู่ ๙ และบ้านนาไลยใต้ หมู่ ๑๐ ตำบลอ่ายนาลัย อำเภอเวียงสา จังหวัดน่าน รายละเอียดตามแบบและประมาณการขององค์การบริหารส่วนตำบลอ่ายนาลัย ราคาากลางเป็นเงิน ๒๒๔,๕๐๐ บาท (สองแสนสองหมื่นสี่พันห้าร้อยบาทถ้วน) ระยะเวลาการดำเนินการ ๖๐ วัน

จึงประกาศให้ทราบโดยทั่วกัน

ประกาศ ณ วันที่ ๘ เดือน มกราคม พ.ศ. ๒๕๖๒

(ลงชื่อ).....

(นางจันทร์เพ็ญ คำอุ่น)

นายกองค์การบริหารส่วนตำบลอ่ายนาลัย

แบบสรุปเสนอราคากลางงานก่อสร้างทาง

โครงการปรับปรุงซ่อมแซมถนนดินเดิม/ลูกรังภายในหมู่บ้านและเข้าพื้นที่การเกษตร จำนวน 7 หมู่บ้าน

สถานที่ดำเนินการ หมู่ที่ 1, 2, 3, 4, 5, 9 และหมู่ที่ 10

หน่วยงาน องค์การบริหารส่วนตำบลอ่าวนาโหลย กองช่าง

แบบ ปร.4 และ ปร.5 ที่แนบ มีจำนวน 14 ชุด

คำนวณราคากลาง เมื่อวันที่ 7 มกราคม 2562

ลำดับที่	รายการ	ค่าก่อสร้าง (บาท)	หมายเหตุ
1	ประเภทงานทาง	224,500.00	
2	ป้ายโครงการ จำนวน 1 ป้าย		
สรุป รวมค่าก่อสร้างทั้งโครงการ / งานก่อสร้าง		224,500.00	
ราคากลาง		224,500	

ราคากลาง**สองแสนสองหมื่นสี่พันห้าร้อยบาทถ้วน**

หมายเหตุ ได้ถือเฉลี่ยค่าอำนาจการ ค่าความผันผวนไว้ในราคา กำไรและภาษีต่อหน่วยงานหลักข้างต้นแล้ว

ระยะเวลาก่อสร้าง 60 วัน

ขนาดหรือเนื้อที่อาคาร จำนวน7.....หมู่บ้าน เฉลี่ย.....32,071.42.....บาท / หมู่บ้าน ✓

(ลงชื่อ).....

(นายพนมกร คู่ผัด)

ประธานกรรมการกำหนดราคากลาง

(ลงชื่อ).....

(นายทวีศักดิ์ แม่นชัยภูมิ)

กรรมการกำหนดราคากลาง

(ลงชื่อ).....

(น.ส. ขวัญชนิตร์ แสงศรุตธัตถนนท์)

กรรมการกำหนดราคากลาง

แบบสรุปราคาค่าก่อสร้าง

ส่วนราชการ องค์การบริหารส่วนตำบลอายนาดโย อำเภอเวียงสา จังหวัดน่าน

โครงการปรับปรุงถนนดินเดิมลูกรังเข้าพื้นที่การเกษตร พร้อมวางท่อระบายน้ำคสล. ขนาด \varnothing 1.00 ม. จำนวน 1 แถวๆ

ละ 6 ท่อน และถมวัสดุคัดเลือกกว้างเฉลี่ย 4 ม. ยาว 30 ม. หนาเฉลี่ย 0.15 ม.

สถานที่ดำเนินการ บ้านนาผา หมู่ที่ 1 ตำบลอายนาดโย อำเภอเวียงสา จังหวัดน่าน

หน่วยงาน องค์การบริหารส่วนตำบลอายนาดโย กองช่าง

แบบ ปร.4 ที่แบบ มีจำนวน 1 หน้า

คำนวณราคากลาง เมื่อวันที่ 7 มกราคม 2562


ลำดับที่	รายการ	ต้นทุน (บาท)	Factor F	ค่าก่อสร้าง (บาท)	หมายเหตุ
1	ประเภทงานทาง	23,334.00	1.3592	31,715.57	*เงินล่วงหน้าจ่าย = 15% *ดอกเบี้ยเงินกู้ = 6% / ปี *เงินประกันผลงานหัก = 0% *ค่าภาษีมูลค่าเพิ่ม(VAT) = 7%
สรุป	รวมค่าก่อสร้างเป็นเงิน			31,715.57	
	คิดเป็นเงินประมาณ			30,000	

สามหมื่นบาทถ้วน

หมายเหตุ ได้ถัวเฉลี่ยค่าอำนาจการ ค่าความผันผวนไว้ในราคา กำไรและภาษีต่อหน่วยงานหลักข้างต้นแล้ว


ระยะเวลาก่อสร้าง 60 วัน

ขนาดหรือเนื้อที่อาคาร จำนวน120.....ตร.ม. เฉลี่ย.....250.....บาท / ตร.ม.

(ลงชื่อ).....


(นายพนมกร ดู่ผัด)

ประธานกรรมการกำหนดราคากลาง

(ลงชื่อ).....

(นายทวีศักดิ์ แมนชัยภูมิ)

กรรมการกำหนดราคากลาง

(ลงชื่อ).....

(น.ส. ขวัญชนิตว์ แสงศรุตอัฒนนท์)

กรรมการกำหนดราคากลาง

ตาราง

จักรกล

รวมราคา

65

257

3,401

0

678

0

473

55

67

0

0

0

0

105

แบบแสดงรายการ ปริมาณงาน และราคา

โครงการปรับปรุงถนนดินเดิม/ลูกรังเข้าพื้นที่การเกษตร พร้อมวางท่อระบายน้ำคสล. ขนาด \emptyset 1.00 ม. จำนวน 1 แถวๆละ 6 ท่อน และถมวัสดุ
คัดเลือกกว้างเฉลี่ย 4 ม. ยาว 30 ม. หนาเฉลี่ย 0.15 ม.

แบบเลขที่ 22 /2562

ประมาณการเลขที่ 22/2562

สถานที่ดำเนินการ บ้านนาผา หมู่ที่ 1 ตำบลอ่าวนาโหล อำเภอยางชุมน้อย จังหวัดยโสธร

หน่วยงาน องค์การบริหารส่วนตำบลอ่าวนาโหล กองช่าง

เมื่อวันที่ 7 มกราคม 2562

คำนวณราคากลางโดย

(นายเด่น วิ่งแสน) ตำแหน่งนายช่างโยธาชำนาญงาน

ที่	รายการ	จำนวน	หน่วย	ราคาวัสดุ - ค่าแรง - ต่อหน่วย			รวมเงิน (บาท)	หมายเหตุ
				วัสดุ	ค่าแรง	รวม		
1	ปรับระดับพื้นทางเดิม	120	ตร.ม.	-	1.25	1.25	150.00	
2	งานถมวัสดุคัดเลือกปรับเกลี่ยเรียบ	18	ลบ.ม.	74.00	-	74	1,332.00	
3	งานขุด-รื้อ ท่อระบายน้ำ คสล. \emptyset 0.80 ม.	12	ท่อน	-	421	421.00	5,052.00	
4	งานวางท่อระบายน้ำ คสล. \emptyset 1.00 ม. ชั้น 3	6	ท่อน	2,800.00	-	2,800.00	16,800.00	
5	รวมค่าวัสดุ + ค่าแรงงาน	-	-	-	-	-	23,334.00	

สองหมื่นสามพันสามร้อยสามสิบสี่บาทถ้วน

(ลงชื่อ).....ผู้เห็นชอบโครงการ

(นายพนมกร คู่ผู้ัด)

ตำแหน่ง ปลัดองค์การบริหารส่วนตำบลอ่าวนาโหล

(ลงชื่อ).....ผู้อนุมัติโครงการ

(นางจันทร์เพ็ญ คำอูน)

ตำแหน่ง นายกองคการบริหารส่วนตำบลอ่าวนาโหล

สรุปผลการประมาณราคาก่อสร้าง

ส่วนราชการ องค์การบริหารส่วนตำบลอายนาโหล อำเภอเวียงสา จังหวัดน่าน

โครงการปรับปรุงซ่อมแซมถนนดินเดิม/ลูกรังเป็นถนนคสล.ภายในหมู่บ้านขนาดกว้าง 4 ม.ยาว 13 ม.หนาเฉลี่ย 0.15 ม.

หรือมีพื้นที่รวมไม่น้อยกว่า 52 ตารางเมตร ไม่มีไหล่ทาง วางท่อระบายน้ำ คสล.Ø 0.60 ม.พร้อมถมวัสดุคัดเลือกหลังท่อปริมาณไม่น้อยกว่า 28 ลบ.ม.

สถานที่ดำเนินการ บ้านนาโหล หมู่ที่ 2 ตำบลอายนาโหล อำเภอเวียงสา จังหวัดน่าน

แบบเลขที่ 22/2562 วันที่ 7 มกราคม 2562

ประมาณราคา โดย.....นายเด่น วิงแสน ตำแหน่ง นายช่างโยธาชำนาญงาน

ลำดับที่	รายการ	ต้นทุน (บาท)	Factor F	ค่าก่อสร้าง (บาท)	หมายเหตุ
1	ประเภทงานทาง	32,916.44	1.3592	44,740.02	*เงินล่วงหน้าจ่าย = 15% *ดอกเบี้ยเงินกู้ = 6% / ปี *เงินประกันผลงานหัก = 0% *ค่าภาษีมูลค่าเพิ่ม(VAT) = 7%
สรุป	รวมค่าก่อสร้างเป็นเงิน			44,740.02	
	คิดเป็นเงินประมาณ			44,500.00	ราคาเฉลี่ย บ/ตรม

(ตัวอักษร)

สี่หมื่นสี่พันห้าร้อยบาทถ้วน

หมายเหตุ ได้วัดเฉลี่ยค่าอำนาจการ ค่าความผันผวนไว้ในราคา กำไรและภาษีต่อหน่วยงานหลักข้างต้นแล้ว

ระยะเวลาก่อสร้าง 60 วัน

ขนาดหรือเนื้อที่อาคาร จำนวน52.....ตร.ม.

เฉลี่ย.....บาท / ตร.ม.

(ลงชื่อ).....

(นายพนมกร คู่ผัด)

ประธานกรรมการกำหนดราคากลาง

(ลงชื่อ).....

(นายทวีศักดิ์ แม่นชัยภูมิ)

กรรมการกำหนดราคากลาง

(ลงชื่อ).....

(น.ส. ขวัญชนิตว์ แสงสรุดอตันนัท)

กรรมการกำหนดราคากลาง

รายการประมาณการ

ส่วนราชการ องค์การบริหารส่วนตำบลอ่าวน้ำใส อำเภอเวียงสา จังหวัดน่าน

โครงการปรับปรุงซ่อมแซมถนนดินเดิม/ลูกรังเป็นถนน คสล. เข้าพื้นที่ทำการเกษตร ขนาดกว้าง 4 ม.ยาว 13 ม.หนาเฉลี่ย 0.15 ม.หรือมีพื้นที่รวมไม่น้อยกว่า 52 ตารางเมตร ไม่มีให้ต่าง
วางท่อระบายน้ำ คสล.Ø 0.60 ม.พร้อมถมวัสดุคัดเลือกหลังท่อปริมาณไม่น้อยกว่า 28 ลบ.ม.

สถานที่ดำเนินการ บ้านน้ำใส หมู่ที่ 2 ตำบลอ่าวน้ำใส อำเภอเวียงสา จังหวัดน่าน

แบบเลขที่ 22/2562 ประมาณการ เมื่อวันที่ 7 เดือน มกราคม พ.ศ. 2562 ราคาน้ำมันดีเซล = 25 - 25.48 บาท/ลิตร (ปริม ปรต.อ.เมืองน่าน)

ประมาณราคา โดย.....นายเด่น วิ่งแสน ตำแหน่ง นายช่างโยธาชำนาญงาน

ลำดับที่	รายการ	จำนวน	หน่วย	ราคาวัสดุ/ราคางานต้นทุน		ค่าแรงงาน/ราคาเครื่องจักรกล		รวมราคา	หมายเหตุ
				ราคาต่อหน่วย	รวมราคา	ราคาต่อหน่วย	รวมราคา		
1	งานปรับระดับพื้นทางเดิม	52.00	ลบม.	0.00	0.00	1.25	65	65.00	
2	งานทรายหยาบรองพื้น	2.60	ลบม.	400.00	1,040.00	99.00	257	1,297.40	ราคาวัสดุไม่รวม
3	งานคอนกรีตผิวจราจร	7.80	ลบม.	1,530.00	11,934.00	436.00	3,401	15,334.80	Vat 7%ไม่รวมค่า
4	งานไม้แบริด 20 %	1.02	ลบพ.	690.00	703.80	0.00	0	703.80	จนส่ง
5	ค่าแรงงาน ไม่แยก	5.10	ลบพ.	0.00	0.00	133.00	678	678.30	ตามประกาศของ
6	งานเหล็กเสริมคอนกรีต								พาณิชย์ น่าน
	RB 6 มม. SR 24	0.115	ตัน	21,238.32	2,451.75			0.00	และ จ.แพร่ เดือน
	RB 15 มม. SR 24	0.017	ตัน	20,186.92	336.72	4,100.00	473	2,925.06	ธ.ค.-61
	DB 16 มม. SD 40	0.020	ตัน	19,849.53	405.13	3,300.00	55	391.76	
7	ควดผูกเหล็ก	2.00	กก.	65.42	130.84	3,300.00	67	472.48	
8	ถมวัสดุคัดเลือกปรับเกลี่ยเรียบหลังท่อ	28.00	ลบม.	74.00	2,072.00	0.00	0	130.84	
9	วางท่อระบายน้ำ คสล.Ø 0.60 ม.พร้อมขานว	6.00	ท่อน	1,450.00	0.00	0.00	0	2,072.00	
10	แอสฟัลท์	2.00	ลิตร	20.00	40.00	0.00	0	8,700.00	
11	ค่าแรงงานขนแวนรอต่อ	21.00	ม.	0.00	0.00	5.00	105	40.00	
12	รวมค่างานต้นทุน							105.00	
								32,916.44	

แบบสรุปราคาก่อสร้าง

ส่วนราชการ องค์การบริหารส่วนตำบลอายนาโหล อำเภอเวียงสา จังหวัดน่าน

โครงการปรับปรุงซ่อมแซมถนนดินเดิม/ลูกรังภายในหมู่บ้าน จุดที่ 1 ขยายผิวทางขนาดกว้างเฉลี่ย 2 ม.ยาว 95 ม. ลึกเฉลี่ย 0.50 ม. และกว้างเฉลี่ย 3 ม. ยาว 50 ม. หนาเฉลี่ย 0.15 ม. จุดที่ 2 เทคอนกรีตผิว มีปริมาตรรวม 0.38 ลบม. จุดที่ 3 ลงหินคลุกปรับเกลี่ยเรียบขนาดกว้าง 3 ม. ยาว 35 ม. หนาเฉลี่ย 0.10 ม. จุดที่ 4 ลงหินคลุกปรับเกลี่ยเรียบขนาดกว้างเฉลี่ย 3 ม. ยาว 40 ม. หนาเฉลี่ย 0.10 ม. หรือพื้นที่รวมไม่น้อยกว่า 225 ตรม.

สถานที่ดำเนินการ บ้านพะเยา หมู่ที่ 3 ตำบลอายนาโหล อำเภอเวียงสา จังหวัดน่าน

หน่วยงาน องค์การบริหารส่วนตำบลอายนาโหล กองช่าง

แบบ ปร.4 ที่แนบ มีจำนวน 1 หน้า

คำนวณราคากลาง เมื่อวันที่ 7 มกราคม 2562

ลำดับที่	รายการ	ต้นทุน (บาท)	Factor F	ค่าก่อสร้าง (บาท)	หมายเหตุ
1	ประเภทงานทาง	22,186.16	1.3592	30,155.42	*เงินล่วงหน้าจ่าย = 15% *ดอกเบี้ยเงินกู้ = 6%/ปี *เงินประกันผลงานหัก = 0% *ค่าภาษีมูลค่าเพิ่ม(VAT) = 7%
สรุป	รวมค่าก่อสร้างเป็นเงิน			30,155.42	
	คิดเป็นเงินประมาณ			30,000.00	ราคาเฉลี่ย - บ/ตรม

(ตัวอักษร)

สามหมื่นบาทถ้วน

หมายเหตุ ได้ตั้งเฉลี่ยค่าอำนาจการ ค่าความผันผวนไว้ในราคา กำไรและภาษีต่อหน่วยงานหลักข้างต้นแล้ว

ระยะเวลาก่อสร้าง 60 วัน

ขนาดหรือเนื้อที่อาคาร จำนวน225.....ตร.ม.

เฉลี่ย.....บาท / ตร.ม.

(ลงชื่อ).....

(นายพนมกร คู่ผู้ค)

ประธานกรรมการกำหนดราคากลาง

(ลงชื่อ).....

(นายทวิศักดิ์ แม่นชัยภูมิ)

กรรมการกำหนดราคากลาง

(ลงชื่อ).....

(น.ส. ขวัญชนิตรี แสงศรุตอตันนท์)

กรรมการกำหนดราคากลาง

รายการประมาณการ

ส่วนราชการ องค์การบริหารส่วนตำบลอ่าวนา โฉมเวียงสา จังหวัดน่าน

โครงการปรับปรุงซ่อมแซมถนนดินเดิม/ลูกรังภายในหมู่บ้าน จุดที่ 1 ขยายผิวทางขนาดกว้างเฉลี่ย 2 ม.ยาว 95 ม.ลึกเฉลี่ย 0.50 ม. และกว้างเฉลี่ย 3 ม.ยาว 50 ม. หนาเฉลี่ย 0.15 ม. จุดที่ 2 เพคอนกรีตผิวถนน มีปริมาตรรวม 0.38 ลบม. จุดที่ 3 ลงหินคลุกปรับเกลี่ยเรียบขนาดกว้าง 3 ม.ยาว 35 ม.หนาเฉลี่ย 0.10 ม. จุดที่ 4 ลงหินคลุกปรับเกลี่ยเรียบขนาดกว้างเฉลี่ย 3 ม.ยาว 40 ม. หนาเฉลี่ย 0.10 ม. หรือพื้นที่รวมไม่น้อยกว่า 225 ตรม. สถานที่ดำเนินการ บ้านพะเยา หมู่ที่ 3 ตำบลอ่าวนา โฉมเวียงสา จังหวัดน่าน

แบบเลขที่ 22/2562 ประมาณการ เมื่อวันที่ 7 เดือน มกราคม พ.ศ. 2562 ราคาประเมินได้เซต = 25 - 25.99 บาท/ลิตร (ปืม ปตท.อ.เมืองน่าน)

ประมาณราคา โดย.....นายเด่น วิงแสน ตำแหน่ง นายช่างโยธาชำนาญงาน

ลำดับที่	รายการ	จำนวน	หน่วย	ราคาวัสดุ/ราคาตามต้นทุน		ค่าแรงงาน/ราคาเครื่องจักรกล	รวมราคา	หมายเหตุ
				ราคาต่อหน่วย	รวมราคา			
1	งานวัสดุตัดเดือกปรับเกลี่ยเรียบแน่น	128.00	ลบม.	74.00	9,472.00	0.00	9,472.00	ราคาวัสดุไม่รวม
2	งานคอนกรีตผิวจราจร	0.380	ลบม.	1,530.00	581.40	436.00	747.08	Vat 7%ไม่รวมค่า
3	งานหินคลุกปรับเกลี่ยเรียบ	22.50	ลบม.	460.28	10,356.30	0.00	10,356.30	ขนส่ง
4	ค่าขนส่ง 16 กม. รถบรรทุก 6 ล้อ = 71.59 บ/ลบ.ม.	22.50	ลบม.	0.00	0.00	71.59	1,610.78	ตามประกาศของ
								พาณิชย์ จ.น่าน
								และ จ.แพร่ เดือน
	รวมค่างานต้นทุน						22,186.16	ธค.2561

(ลงชื่อ).....ผู้เห็นชอบโครงการ
 (นายพนมกร ผู้พิศ)

(ลงชื่อ).....ผู้อนุมัติโครงการ
 (นางจันทร์เพ็ญ คำอุ่น)

ตำแหน่ง ปลัดองค์การบริหารส่วนตำบลอ่าวนา โฉมเวียงสา

ตำแหน่ง นายกองค์การบริหารส่วนตำบลอ่าวนา โฉมเวียงสา

แบบสรุปราคาค่าก่อสร้าง

ส่วนราชการ องค์การบริหารส่วนตำบลอ่าวนาไลย์ อำเภอเวียงสา จังหวัดน่าน

โครงการปรับปรุงซ่อมแซมถนนดินเดิม/ลูกรังด้วยกรวดลำน้าเข้าพื้นที่การเกษตร กว้างเฉลี่ย 4 ม. ยาว 110 ม.

หนาเฉลี่ย 0.15 ม. มีพื้นที่รวมไม่น้อยกว่า 440 ตร.ม.

สถานที่ดำเนินการ บ้านใหม่เจริญราษฎร์ หมู่ที่ 4 ตำบลอ่าวนาไลย์ อำเภอเวียงสา จังหวัดน่าน

หน่วยงาน องค์การบริหารส่วนตำบลอ่าวนาไลย์ กองช่าง

แบบ ปร.4 ที่แนบ มีจำนวน 1 หน้า

คำนวณราคากลาง เมื่อวันที่ 7 มกราคม 2562

ลำดับที่	รายการ	ต้นทุน (บาท)	Factor F	ค่าก่อสร้าง (บาท)	หมายเหตุ
1	ประเภทงานทาง	22,174.90	1.3592	30,140.12	*เงินล่วงหน้าจ่าย = 15% *ดอกเบี้ยเงินกู้ = 6% / ปี *เงินประกันผลงานหัก = 0% *ค่าภาษีมูลค่าเพิ่ม(VAT) = 7%
สรุป	รวมค่าก่อสร้างเป็นเงิน			30,140.12	
	คิดเป็นเงินประมาณ			30,000	

สามหมื่นบาทถ้วน

หมายเหตุ ได้ถือเฉลี่ยค่าอำนาจการ ค่าความผันผวนไว้ในราคา กำไรและภาษีต่อหน่วยงานหลักข้างต้นแล้ว

ระยะเวลาก่อสร้าง 60 วัน

ขนาดหรือเนื้อที่อาคาร จำนวน440.....ตร.ม. เฉลี่ย.....68.18.....บาท / ตร.ม.

(ลงชื่อ).....

(นายพนมกร ตู่ผัด)

ประธานกรรมการกำหนดราคากลาง

(ลงชื่อ).....

(นายทวิศักดิ์ แมนชัยภูมิ)

กรรมการกำหนดราคากลาง

(ลงชื่อ).....

(น.ส. ขวัญชนิดร์ แสงครุฑอัตนันท)

กรรมการกำหนดราคากลาง

แบบแสดงรายการ ปริมาณงาน และราคา

โครงการปรับปรุงซ่อมแซมถนนดินเดิม/ลูกรังด้วยกรวดลำนํ้าเข้าพื้นที่การเกษตร กว้างเฉลี่ย 4 ม. ยาว 110 ม. หนาเฉลี่ย 0.15 ม.

มีพื้นที่รวมไม่น้อยกว่า 440 ตร.ม.

แบบเลขที่ 22/2562

ประมาณการเลขที่ 22/2562

สถานที่ดำเนินการ บ้านใหม่เจริญราษฎร์ หมู่ที่ 4 ตำบลอ่าวนาไผ่ อำเภอเวียงสา จังหวัดน่าน

หน่วยงาน องค์การบริหารส่วนตำบลอ่าวนาไผ่ กองช่าง

เมื่อวันที่ 7 มกราคม 2562

คำนวณราคากลางโดย

(นายเด่น ว่างแสน) ตำแหน่งนายช่างโยธาชำนาญงาน

ที่	รายการ	จำนวน	หน่วย	ราคาวัสดุ - ค่าแรง - ต่อหน่วย			รวมเงิน (บาท)	หมายเหตุ
				วัสดุ	ค่าแรง	รวม		
1	งานปรับระดับพื้นทางเดิม	440	ตร.ม.	-	1.25	1.25	550.00	
2	งานถมกรวดลำนํ้าพร้อมปรับเกลี่ย	66	ลบ.ม.	300.00	-	300.00	19,800.00	
3	ค่าขนส่ง 8 กม.รถบรรทุก 10 ล้อ = 27.65 บ/ลบ.ม.	66	ลบ.ม.	-	27.65	27.65	1,824.90	
4	รวมค่าวัสดุ + ค่าแรงงาน	-	-	-	-	-	22,174.90	

สองหมื่นสองพันหนึ่งร้อยเจ็ดสิบสี่บาทเก้าสิบสตางค์

(ลงชื่อ).....ผู้เห็นชอบโครงการ

(นายพนมกร ตูมัต)

ตำแหน่ง ปลัดองค์การบริหารส่วนตำบลอ่าวนาไผ่

(ลงชื่อ).....ผู้อนุมัติโครงการ

(นางจันทร์เพ็ญ คำอุ่น)

ตำแหน่ง นายกองค์การบริหารส่วนตำบลอ่าวนาไผ่

สรุปผลการประมาณราคาก่อสร้าง

ส่วนราชการ องค์การบริหารส่วนตำบลอ่าวนาไลย์ อำเภอเวียงสา จังหวัดน่าน

โครงการปรับปรุงซ่อมแซมถนนดินเดิม/ลูกรัง โดยการขุดปรับแต่งเข้าพื้นที่ทางการเกษตร จุดที่ 1,2 ขนาดกว้าง 4 ม. ยาวรวม 280 ม.

หรือมีพื้นที่รวมไม่น้อยกว่า 1,120 ตร.ม. จุดที่ 3 ถมกรวดลำน้ำกว้างเฉลี่ย 3 ม. ยาวรวม 50 ม. หนาเฉลี่ย 0.15 ม. หรือมี พท.รวมไม่น้อยกว่า 150 ตร.ม.

สถานที่ดำเนินการ บ้านอ่าย หมู่ที่ 5 ตำบลอ่าวนาไลย์ อำเภอเวียงสา จังหวัดน่าน

หน่วยงาน องค์การบริหารส่วนตำบลอ่าวนาไลย์ กองช่าง

แบบ ปร.4 ที่แนบ มีจำนวน 1 หน้า

คำนวณราคากลาง เมื่อวันที่ 7 มกราคม 2562

ลำดับที่	รายการ	ต้นทุน (บาท)	Factor F	ค่าก่อสร้าง (บาท)	หมายเหตุ
1	ประเภทงานทาง	22,700.22	1.3592	30,854.14	*เงินล่วงหน้าจ่าย = 15% *ดอกเบี้ยเงินกู้ = 6%/ปี *เงินประกันผลงานหัก = 0% *ค่าภาษีมูลค่าเพิ่ม(VAT) = 7%
สรุป	รวมค่าก่อสร้างเป็นเงิน			30,854.14	
	คิดเป็นเงินประมาณ			30,000.00	

(ตัวอักษร)

สามหมื่นบาทถ้วน

หมายเหตุ ได้ตัวเฉลี่ยค่าอำนาจการ ค่าความผันผวนไว้ในราคา กำไรและภาษีต่อหน่วยงานหลักข้างต้นแล้ว

ระยะเวลาก่อสร้าง 60 วัน

ขนาดหรือเนื้อที่อาคาร จำนวน1,270.....ตร.ม.

เฉลี่ย.....23.62.....บาท / ตร.ม.

(ลงชื่อ).....

(นายพนมกร คู่ฝัด)

ประธานกรรมการกำหนดราคากลาง

(ลงชื่อ).....

(นายทวีศักดิ์ แม่นชัยภูมิ)

กรรมการกำหนดราคากลาง

(ลงชื่อ).....

(น.ส. ขวัญชนิตวี แสงสรุดอตันนัท)

กรรมการกำหนดราคากลาง

รายการประมาณการ

ส่วนราชการ องค์การบริหารส่วนตำบลอ่าวนาโดย อำเภอเวียงสา จังหวัดน่าน
 โครงการปรับปรุงซ่อมแซมถนนดินเดิม/ลูกรัง โดยการขุดปรับแต่งเข้าพื้นที่ทางการเกษตร จุดที่ 1,2 ขนาดกว้าง 4 ม.ยาวรวม 280 ม. หรือมีพื้นที่รวมไม่น้อยกว่า 1,120 ตร.ม.
 จุดที่ 3 ถมกรวดลำน้ํากว้างเฉลี่ย 3 ม. ยาวรวม 50 ม.หนาเฉลี่ย 0.15 ม. หรือมีพท.รวมไม่น้อยกว่า 150 ตร.ม.
 สถานที่ดำเนินการ บ้านอ่าย หมู่ที่ 5 ตำบลอ่าวนาโดย อำเภอเวียงสา จังหวัดน่าน
 แบบเลขที่ 22/2562 ประมาณการ เมื่อวันที่ 7 เดือน มกราคม พ.ศ. 2562 ราคาน้ำมันดีเซล = 25 - 25.99 บาท/ลิตร (ปัม ปตท.อ.เมืองน่าน)

ประมาณราคา โดย.....นายเด่น วัจแสน ตำแหน่ง นายช่างโยธาชำนาญงาน

ลำดับที่	รายการ	จำนวน	หน่วย	ราคาวัสดุ/ราคางานต้นทุน		ค่าแรงงาน/ราคาเครื่องจักรกล		รวมราคา	หมายเหตุ
				ราคาต่อหน่วย	รวมราคา	ราคาต่อหน่วย	รวมราคา		
1	งานดินขุดตัดขึ้นรูปคันทางเดิม	311.00	ลบม.	0.00	0.00	30.00	9,330	9,330.00	
2	งานดินคันทางปรับเกลี่ยแน่น	311.00	ลบม.	0.00	0.00	20.00	6,220	6,220.00	ราคาวัสดุไม่รวม
3	งานถมกรวดลำน้ํารวมปรับเกลี่ย	22.00	ลบม.	300.00	6,600.00	0.00	0	6,600.00	Vat 7%ไม่รวมค่า
4	ค่าขนส่ง7 กม.รถบรรทุก 10 ล้อ = 25.01 บ/ลบ.ม.	22.00	ลบม.	0.00	0.00	25.01	550	550.22	ขนส่ง
	รวมค่างานต้นทุน								ตามประกาศของ
								22,700.22	พาณิชย์ จ.น่าน

(ลงชื่อ).....ผู้เห็นชอบโครงการ
 (นายพนมกร คู่ดี)
 ตำแหน่ง ปลัดองค์การบริหารส่วนตำบลอ่าวนาโดย

(ลงชื่อ).....ผู้อนุมัติโครงการ
 (นางจันทร์เพ็ญ คำอุ่น)
 ตำแหน่ง นายกองค์การบริหารส่วนตำบลอ่าวนาโดย

แบบสรุปราคาก่อสร้าง

ส่วนราชการ องค์การบริหารส่วนตำบลอ่าวนาไลย์ อำเภอเวียงสา จังหวัดน่าน

โครงการปรับปรุงซ่อมแซมถนนดินเดิม/ลูกรังด้วยกรวดค้ำน้ำเข้าพื้นที่ทำการเกษตร กว้างเฉลี่ย 3 ม. ยาวรวม 210 ม.

หนาเฉลี่ย 0.10 ม. หรือมีพื้นที่รวมไม่น้อยกว่า 630 ตารางเมตร

สถานที่ดำเนินการ บ้านม่วงเน็ง หมู่ที่ 9 ตำบลอ่าวนาไลย์ อำเภอเวียงสา จังหวัดน่าน

หน่วยงาน องค์การบริหารส่วนตำบลอ่าวนาไลย์ กองช่าง

แบบ ปร.4 ที่แนบ มีจำนวน 1 หน้า

คำนวณราคากลาง เมื่อวันที่ 7 มกราคม 2562

ลำดับที่	รายการ	ต้นทุน (บาท)	Factor F	ค่าก่อสร้าง (บาท)	หมายเหตุ
1	ประเภทงานทาง	22,853.88	1.3592	31,062.99	*เงินล่วงหน้าจ่าย = 15% *ดอกเบี้ยเงินกู้ = 6%/ปี *เงินประกันผลงานหัก = 0% *ค่าภาษีมูลค่าเพิ่ม(VAT) = 7%
สรุป	รวมค่าก่อสร้างเป็นเงิน			31,062.99	
	ปรับราคาให้เหมาะสม			30,000.00	

(ตัวอักษร)

สามหมื่นบาทถ้วน

หมายเหตุ ได้ถือเฉลี่ยค่าอำนาจการ ค่าความผันผวนไว้ในราคา กำไรและภาษีต่อหน่วยงานหลักข้างต้นแล้ว

ระยะเวลาก่อสร้าง 60 วัน

ขนาดหรือเนื้อที่อาคาร จำนวน630.....ตร.ม.

เฉลี่ย.....47.61.....บาท / ตร.ม.

(ลงชื่อ).....

(นายพนมกร คู่ผัด)

ประธานกรรมการกำหนดราคากลาง

(ลงชื่อ).....

(นายทวิศักดิ์ แม่นชัยภูมิ)

กรรมการกำหนดราคากลาง

(ลงชื่อ).....

(น.ส. ขวัญชนิตร์ แสงสุรตอตันนท์)

กรรมการกำหนดราคากลาง

รายการประมาณการ

ส่วนราชการ องค์การบริหารส่วนตำบลอ้ายนาโละ อำเภอเวียงสา จังหวัดน่าน
 โครงการปรับปรุงซ่อมแซมถนนดินเดิม/ลูกรังด้วยกรวดถ่านเข้าพื้นที่ทำการเกษตร กว้างเฉลี่ย 3 ม. ยาวรวม 210 ม. หนาเฉลี่ย 0.10 ม. หรือมีพื้นที่รวมไม่น้อยกว่า 630 ตารางเมตร
 สถานที่ดำเนินการ บ้านม่วงหนึ่ง หมู่ที่ 9 ตำบลอ้ายนาโละ อำเภอเวียงสา จังหวัดน่าน
 แบบเลขที่ 22/2562 ประมาณการ เมื่อวันที่ 7 เดือน มกราคม พ.ศ. 2562 ราคาน้ำมันดีเซล = 25 - 25.99 บาท/ลิตร (ปริม บตท.เมืองน่าน)
 ประมาณราคา โดย.....นายเด่น วิงแสน ตำแหน่ง นายช่างโยธาชำนาญงาน

ลำดับที่	รายการ	จำนวน	หน่วย	ราคาวัสดุ/ราคางานต้นทุน		ค่าแรงงาน/ราคาเครื่องจักรกล		รวมราคา	หมายเหตุ
				ราคาต่อหน่วย	รวมราคา	ราคาต่อหน่วย	รวมราคา		
1	ปรับระดับพื้นทางเดิม	630.00	ตร.ม.	0.00	0.00	1.25	787.50	787.50	
2	กรวดถ่านพร้อมปรับเกลี่ย	63.00	ลบม.	300.00	18,900.00	0.00	0	18,900.00	ราคาวัสดุไม่รวม
3	ค่าขนส่ง 11 กม.รอบบรรทุก 6 ตัน=50.26 บ/ลบม.	63.00	ลบม.	0.00	0.00	50.26	3,166	3,166.38	Vat 7%รวมค่า
4	รวมค่างานต้นทุน								ขนส่ง ราคาทั่วไป อ เวียงสา

(ลงชื่อ).....ผู้เห็นชอบโครงการ
 (นายพนมกร ตู๊ต)

(ลงชื่อ).....ผู้อนุมัติโครงการ
 (นางจันทร์เพ็ญ คำอุ่น)

ตำแหน่ง ปลัดองค์การบริหารส่วนตำบลอ้ายนาโละ

ตำแหน่ง นายกองจัดการบริหารส่วนตำบลอ้ายนาโละ

แบบสรุปราคาค่าก่อสร้าง

ส่วนราชการ องค์การบริหารส่วนตำบลอ่าวนาโหลย อำเภอเวียงสา จังหวัดน่าน

โครงการปรับปรุงซ่อมแซมถนนดินเดิม/ลูกรังในหมู่บ้านเป็นถนนหินคลุกปรับเกลี่ยเรียบ-จุดที่ 1 กว้างเฉลี่ย 3 ม. ยาว 40 ม.

หนาเฉลี่ย 0.10 ม.จุดที่ 2 กว้างเฉลี่ย 3 ม. ยาวรวม 70 ม. หนาเฉลี่ย 0.10 ม. จุดที่ 3 กว้างเฉลี่ย 3 ม. ยาว 45 ม.

หนาเฉลี่ย 0.10 ม.หรือมีพื้นที่รวมไม่น้อยกว่า 465 ตร.ม.

สถานที่ดำเนินการ บ้านนาโหลยใต้ หมู่ที่ 10 ตำบลอ่าวนาโหลย อำเภอเวียงสา จังหวัดน่าน

หน่วยงาน องค์การบริหารส่วนตำบลอ่าวนาโหลย กองช่าง

แบบ ปร.4 ที่แบบ มีจำนวน 1 หน้า

คำนวณราคากลาง เมื่อวันที่ 7 มกราคม 2562

ลำดับที่	รายการ	ต้นทุน (บาท)	Factor F	ค่าก่อสร้าง (บาท)	หมายเหตุ
1	ประเภทงานทาง	22,585.81	1.3592	30,698.63	*เงินล่วงหน้าจ่าย = 15% *ดอกเบี้ยเงินกู้ = 6% / ปี *เงินประกันผลงานหัก = 0% *ค่าภาษีมูลค่าเพิ่ม(VAT) = 7%
สรุป	รวมค่าก่อสร้างเป็นเงิน			30,698.63	
	คิดเป็นเงินประมาณ			30,000	

สามหมื่นบาทถ้วน

หมายเหตุ ได้ตัวเฉลี่ยค่าอำนาจการ ค่าความผันผวนไว้ในราคา กำไรและภาษีต่อหน่วยงานหลักข้างต้นแล้ว

ระยะเวลาก่อสร้าง 60 วัน

ขนาดหรือเนื้อที่อาคาร จำนวน465.....ตร.ม. เฉลี่ย.....64.51.....บาท / ตร.ม.

(ลงชื่อ).....

(นายพนมกร คู่ผัด)

ประธานกรรมการกำหนดราคากลาง

(ลงชื่อ).....

(นายทวีศักดิ์ แม่นชัยภูมิ)

กรรมการกำหนดราคากลาง

(ลงชื่อ).....

(น.ส. ขวัญชนิตร์ แสงศรุตอัครนนท์)

กรรมการกำหนดราคากลาง

แบบแสดงรายการ ปริมาณงาน และราคา

โครงการปรับปรุงซ่อมแซมถนนดินเดิม/ลูกรังในหมู่บ้านเป็นถนนหินคลุกปรับเกลี่ยเรียบ จุดที่ 1 กว้างเฉลี่ย 3 ม. ยาว 40 ม. หนาเฉลี่ย 0.10 ม. จุดที่ 2 กว้างเฉลี่ย 3 ม. ยาวรวม 70 ม. หนาเฉลี่ย 0.10 ม. จุดที่ 3 กว้างเฉลี่ย 3 ม. ยาว 45 ม. หนาเฉลี่ย 0.10 ม. หรือมีพื้นที่รวมไม่น้อยกว่า 465 ตร.ม.

แบบเลขที่ 22/2562

ประมาณการเลขที่ 22/2562

สถานที่ดำเนินการ บ้านนาไผ่ได้ หมู่ที่ 10 ตำบลอ่าวนาไผ่ อำเภอเวียงสา จังหวัดน่าน

หน่วยงาน องค์การบริหารส่วนตำบลอ่าวนาไผ่ กองช่าง

เมื่อวันที่ 7 มกราคม 2562

คำนวณราคากลางโดย

(นายเด่น วิ่งแสน) ตำแหน่งนายช่างโยธาชำนาญงาน

ที่	รายการ	จำนวน	หน่วย	ราคาวัสดุ - ค่าแรง - ต่อหน่วย			รวมเงิน (บาท)	หมายเหตุ
				วัสดุ	ค่าแรง	รวม		
1	งานปรับระดับพื้นทางเดิม	465	ตร.ม.	-	1.25	1.25	581.25	
2	งานถมหินคลุกพร้อมปรับเกลี่ย	46	ลบ.ม.	460.28	-	460.28	21,172.88	
3	ค่าขนส่ง 4 กม.รถบรรทุก 10 ล้อ = 18.08 บ/ลบ.ม.	46	ลบ.ม.	-	18.08	18.08	831.68	
4	รวมค่าวัสดุ + ค่าแรงงาน	-	-	-	-	-	22,585.81	

สองหมื่นสองพันห้าร้อยแปดสิบบาทแปดสิบเอ็ดสตางค์

(ลงชื่อ).....ผู้เห็นชอบโครงการ

(นายพนมกร คู่มือ)

ตำแหน่ง ปลัดองค์การบริหารส่วนตำบลอ่าวนาไผ่

(ลงชื่อ).....ผู้อนุมัติโครงการ

(นางจันทร์เพ็ญ คำอูน)

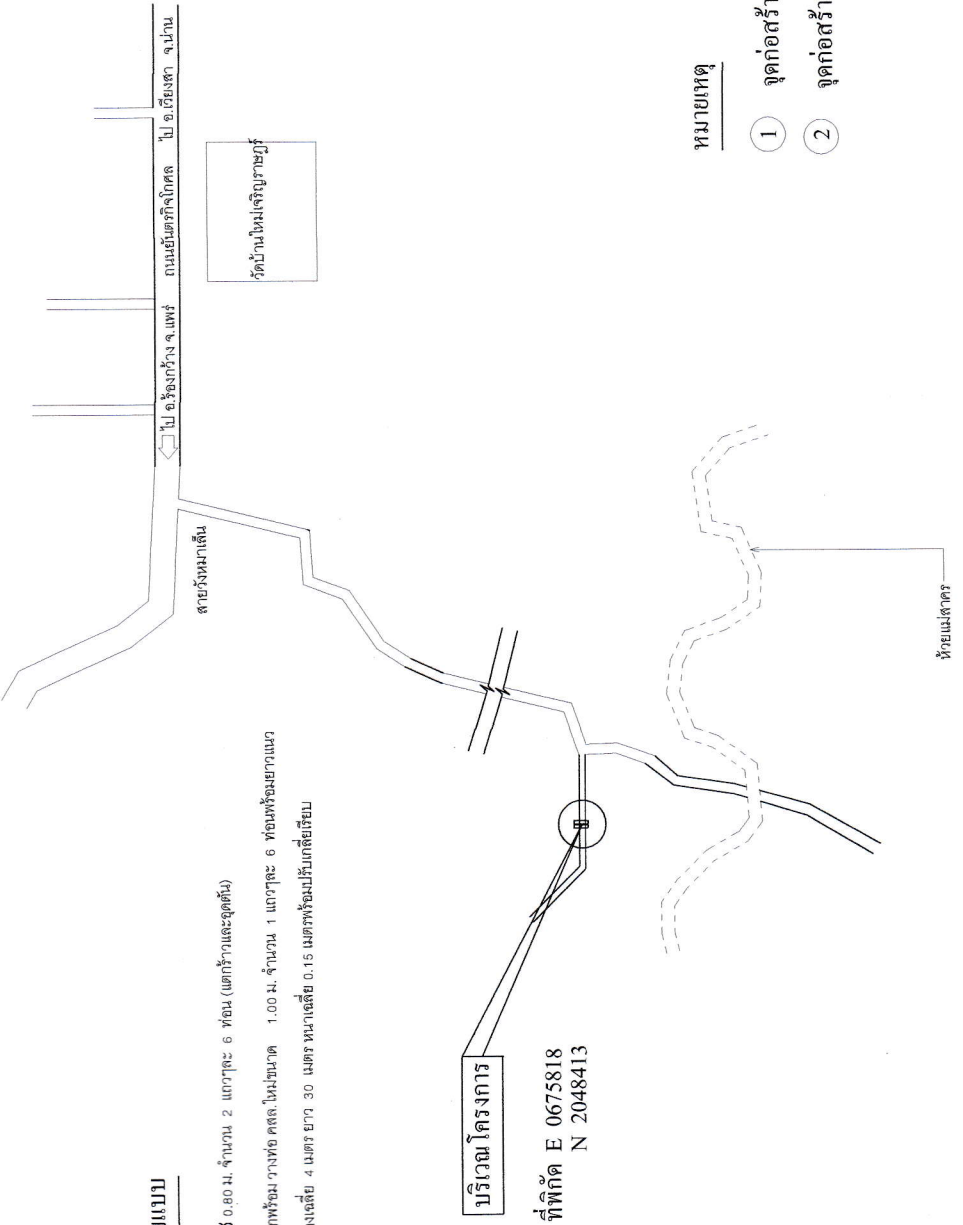
ตำแหน่ง นายกองค์การบริหารส่วนตำบลอ่าวนาไผ่

แผนที่โดยสังเขปโครงการปรับปรุงถนนดินเดิม/ลูกรังเข้าพื้นที่การเกษตร พร้อมวางท่อระบายน้ำ คสล.ขนาด $\varnothing 1.00$ ม. จำนวน 1 แถวละ 6 ท่อน และถมวัสดุตัดเลือกกว้างเฉลี่ย 4 ม. ยาว 30 ม. หนาเฉลี่ย 0.15 ม. สถานที่ดำเนินการ บ้านนาผา หมู่ที่ 1 ตำบลอายนาโดย อำเภอยะยา จังหัดนาน



รายการประกอบแบบ

- ดินวางท่อ คสล.ขนาด $\varnothing 0.80$ ม. จำนวน 2 แถวละ 6 ท่อน (แต่กร้าวและขุดดิน)
- ขุด-รีดท่อ คสล.ดินออกพร้อม วางท่อ คสล.ขนาด 1.00 ม. จำนวน 1 แถวละ 6 ท่อนพร้อมยกแนว และถมวัสดุตัดเลือก กว้างเฉลี่ย 4 เมตร ยาว 30 เมตร หนาเฉลี่ย 0.15 เมตรพร้อมปรับระดับเรียบ

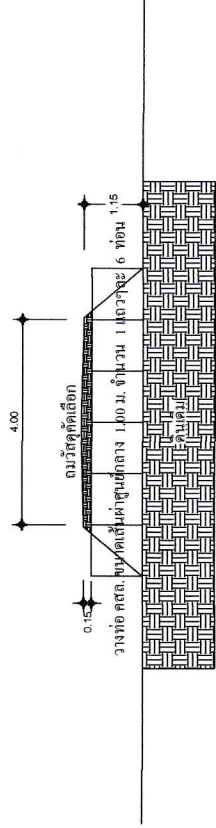


หมายเหตุ

- 1 จุดก่อสร้างกำหนดวันดูสถานที่
- 2 จุดก่อสร้างและดูวางท่ออาจมีการเปลี่ยนแปลงตามสภาพพื้นที่

ชื่อแบบ		เห็นชอบ		อนุมัติ		โครงการ	
นายชังโยชานัญญา นอบ.อายนาโดย	นายทวีศักดิ์ แมนชัยภูมิ	นายพนมกร ตูไ้ดี	นางจันทร์เพ็ญ คำอุ่น	แบบเลขที่ 22/2562	โครงการ ปรับปรุงถนนดินเดิม/ลูกรังเข้าพื้นที่การเกษตร พร้อมวางท่อระบายน้ำ คสล.ขนาด $\varnothing 1.00$ ม. จำนวน 1 แถวละ 6 ท่อน และถมวัสดุตัดเลือก กว้างเฉลี่ย 4 ม. ยาว 30 ม. หนาเฉลี่ย 0.15 ม.	องค์การบริหารส่วนตำบลอายนาโดย	
นายเด่น วัชแสน	ผู้ดำเนินการก่อสร้าง ออบ.อายนาโดย	ปัดจงศักดิ์การบริหารส่วนตำบลอายนาโดย	นายทองศักดิ์การบริหารส่วนตำบลอายนาโดย	สถานที่ก่อสร้าง	บ้านนาผา หมู่ที่ 1 ตำบลอายนาโดย อำเภอยะยา จังหัดนาน	แผนที่	
						1/	

โครงการปรับปรุงถนนดินเดิม/ลูกรังเข้าพื้นที่การเกษตร พร้อมวางท่อระบายน้ำ จสล.ขนาด $\varnothing 1.00$ ม. จำนวน 1 แถวละ 6 ท่อน และถมวัสดุตัดเล็อกกว้างเฉลี่ย 4 ม. ยาว 30 ม. หนาเฉลี่ย 0.15 ม. สถานที่ดำเนินการ บ้านนาผา หมู่ที่ 1 ตำบลอภัยน่าน อำเภอเวียงสา จังหวัดน่าน



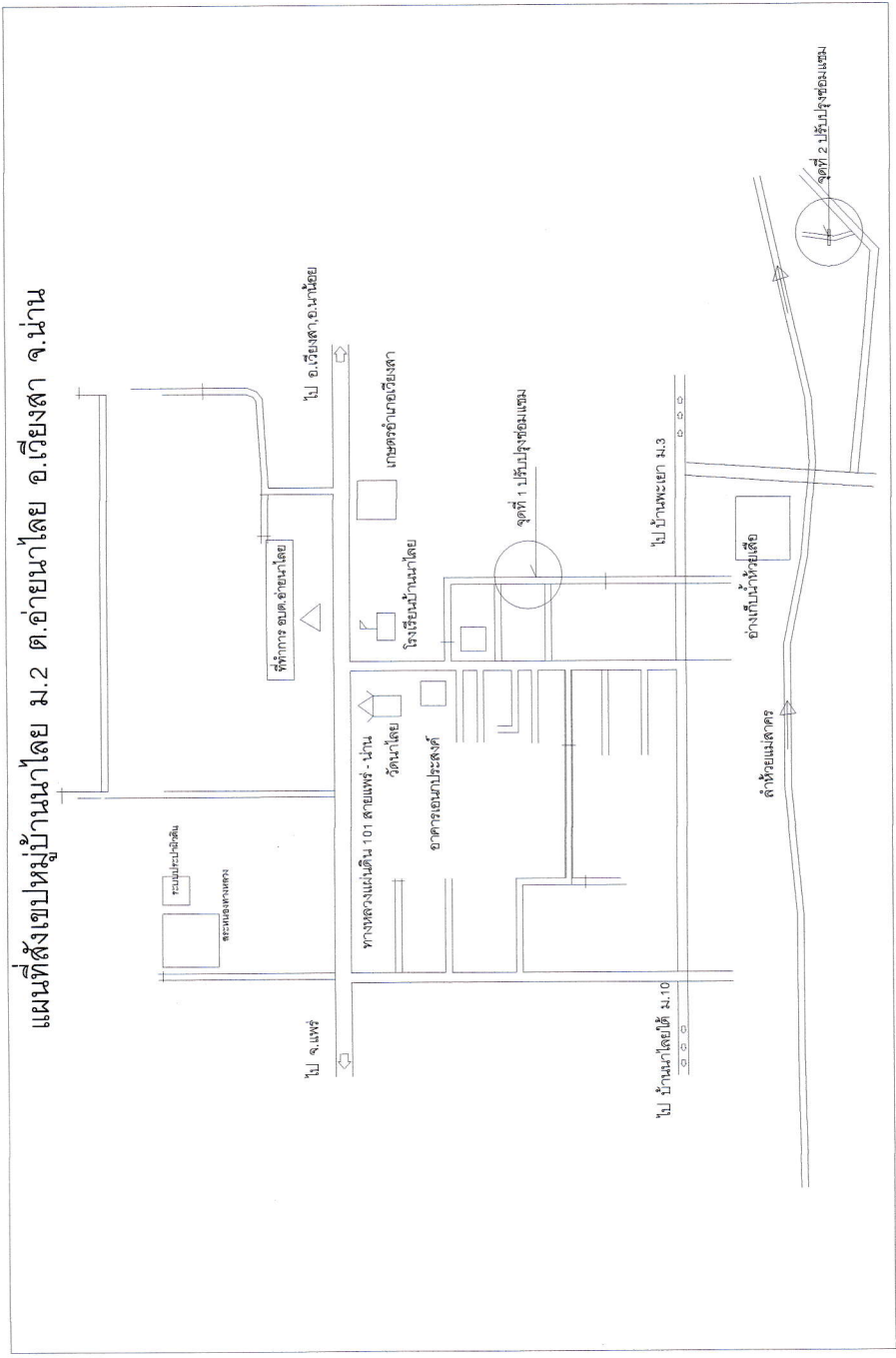
ขยขุดถนนลูกรัง
มาตราส่วน 1:100

หมายเหตุ

- 1 วัสดุตัดเล็อกที่จะนำมาใช้ต้องปราศจากรากไม้ ใบไม้ หรือวัสดุอินทรีย์
- 2 ผู้รับจ้างจะเข้าดำเนินงานต้องแจ้งแหล่งวัสดุตัดเล็อกให้ผู้ควบคุมงานทราบก่อนที่จะนำมาถมทับ
- 3 ผู้รับจ้างจะต้องปรับระดับวัสดุตัดเล็อกให้เรียบร้อย
- 4 มิติต่างๆ มีหน่วยเป็นเมตร นอกจากระบุเป็นอย่างอื่น
- 5 ผู้เสนอราคาต้องรับผิดชอบในการถอดแบบและคำนวณราคากลางเอง จะนำราคาของทางราชการมาปฏิเศษ ความรับผิดชอบหรือเรียกปรับค่าก่อสร้างในภายหลังไม่ได้

เขียนแบบ นายเด่น วัฒน นายช่างโยธาชำนาญงาน อต.อภัยน่านโดย		ตรวจสอบ นายพิทักษ์ดี แมนชัยภูมิ ผู้อำนวยการกองช่าง อต.อภัยน่านโดย		อนุมัติ นางจันทรีเพ็ญ คำอุ่น นายกองค้ำกรมการปกครองส่วนตำบลอภัยน่านโดย		แบบเลขที่ 22/2562 สถานที่เกิดสร้าง		โครงการ ปรับปรุงถนนดินเดิม/ลูกรังเข้าพื้นที่การเกษตร พร้อมวางท่อระบายน้ำ จสล.ขนาด $\varnothing 1.00$ ม. จำนวน 1 แถวละ 6 ท่อน และถมวัสดุตัดเล็อก กว้างเฉลี่ย 4 ม. ยาว 30 ม. หนาเฉลี่ย 0.15 ม. บ้านนาผา หมู่ที่ 1 ตำบลอภัยน่าน อำเภอเวียงสา จังหวัดน่าน	
		อนุมัติ นายพนมกร อู่มืด ปลัดองค์การบริหารส่วนตำบลอภัยน่านโดย		อนุมัติ นายจันทรีเพ็ญ คำอุ่น นายกองค้ำกรมการปกครองส่วนตำบลอภัยน่านโดย		อนุมัติ นายจันทรีเพ็ญ คำอุ่น นายกองค้ำกรมการปกครองส่วนตำบลอภัยน่านโดย		อนุมัติ นายจันทรีเพ็ญ คำอุ่น นายกองค้ำกรมการปกครองส่วนตำบลอภัยน่านโดย	

โครงการปรับปรุงซ่อมแซมถนนดินเดิม/ลูกรังเป็นถนน คสล. ภายในหมู่บ้าน ปริมาณงาน ขนาดกว้าง 4 ม.ยาว 13 ม.หนาเฉลี่ย 0.15 ม.หรือมีพื้นที่รวมไม่น้อยกว่า 52 ตรม.ไม่มีเขตทาง วางท่อระบายน้ำ คสล.ขนาด ๐.60 ม.จำนวน 1 แถวๆละ 6 ท่อนพร้อมติดตั้งคูัดเค็ดเค็ดลึกกว่า 28 ซม.ไม่ต่ำกว่า 28 ซม. สถานที่ดำเนินการ บ้านนาโดย ม.2 ต.อายน่าโดย อ.เวียงสา จ.น่าน



<p>องค์การบริหารส่วนตำบลอายน่าโดย</p>		<p>แบบเลขที่ 22/2562</p>	<p>โครงการปรับปรุงซ่อมแซมถนนดินเดิม/ลูกรังเป็นถนน คสล. ภายในหมู่บ้าน ขนาดกว้าง 4 ม. ยาว 13 ม.หนา 0.15 ม.หรือมีพื้นที่รวมไม่น้อยกว่า 52 ตร.ม. ไม่มีเขตทาง วางท่อระบายน้ำ คสล. 0.60 มพร้อมคูมวกัดคูตัดลึกกว่า 28 ซม.ไม่ต่ำกว่า 28 ซม.</p>
		<p>สถานที่ก่อสร้าง</p>	<p>บ้านนาโดย หมู่ที่ 2 ตำบลอายน่าโดย อำเภอเวียงสา จังหวัดน่าน</p>
<p>เขียนแบบ</p>	<p>เห็นชอบ</p>	<p>อนุมัติ</p>	<p>แผนที่</p>
<p>นายเด่น รุ่งแดน</p>	<p>นายพนมกร ฤๅใต้</p>	<p>นางจันทร์ทิพย์ คำลูน</p>	<p>แผนที่</p>
<p>นายช่างโยธาชำนาญงาน อบต.อายน่าโดย</p>	<p>ปลัดองค์การบริหารส่วนตำบลอายน่าโดย</p>	<p>นายกองค์การบริหารส่วนตำบลอายน่าโดย</p>	<p>แผนที่</p>
<p>ตรวจแบบ</p>	<p>นายทวีศักดิ์ แมนชัยภูมิ</p>	<p>ผู้ชำนาญการก่อสร้าง อบต.อายน่าโดย</p>	<p>แผนที่</p>

โครงการปรับปรุงซ่อมแซมถนนดินเดิม/ลูกรังเป็นถนน คสล. ภายในหมู่บ้าน


ปริมาณงาน ขนาดกว้าง 4 ม. ยาว 13 ม. หนาเฉลี่ย 0.15 ม. หรือมีพื้นที่รวมไม่น้อยกว่า 52 ตรม. ไม่มีไหล่ทาง

วางท่อระบายน้ำ คสล. ขนาด ๓๐๐ ม. จำนวน 1 แถวๆละ 6 ท่อนพร้อมวัสดุตัดเดือกหลังท่อปริมาณไม่น้อยกว่า 28 ลบ.ม. สถานที่ดำเนินการ บ้านนาโดย ม.2 ต.อ่าวนาโดย อ.เวียงสา จ.น่าน

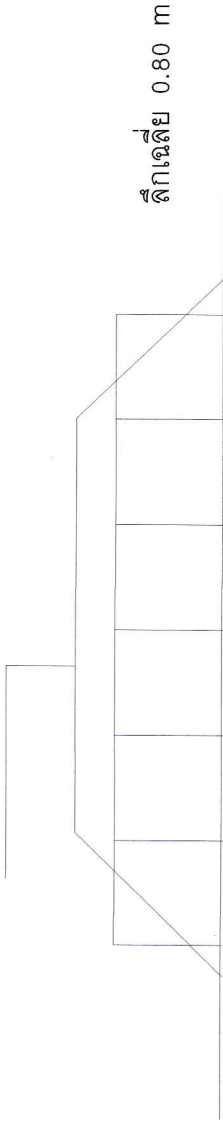
x - section not to scale

10 m

วางท่อ 1 - ๐ 0.60 * 6 = 6 ท่อน



ถมวัสดุตัดเดือก กว้างเฉลี่ย 4 ม. ยาว 10 ม หนาเฉลี่ย 0.80 m



องค์การบริหารส่วนตำบลอ่าวนาโดย	
นายเด่น วัจน	นายชัชวาลย์ คุ้ม
นายช่างโยธาชำนาญงาน อบต.อ่าวนาโดย	นายกองค์การบริหารส่วนตำบลอ่าวนาโดย
นายชอภ นายทวีศักดิ์ นายชัชวาลย์ ผู้ชำนาญการกองช่าง อบต.อ่าวนาโดย	เห็นชอบ นายพนมกร ผู้ได้ ปลัดองค์การบริหารส่วนตำบลอ่าวนาโดย
นายเด่น วัจน	อนุมัติ นางจันทร์ทิพย์ คุ้ม
นายช่างโยธาชำนาญงาน อบต.อ่าวนาโดย	นายกองค์การบริหารส่วนตำบลอ่าวนาโดย
นายเด่น วัจน	สถานที่ก่อสร้าง
นายช่างโยธาชำนาญงาน อบต.อ่าวนาโดย	บ้านนาโดย หมู่ที่ 2 ตำบลอ่าวนาโดย อำเภอเวียงสา จังหวัดน่าน
นายเด่น วัจน	แผนที่
นายช่างโยธาชำนาญงาน อบต.อ่าวนาโดย	
นายชอภ นายทวีศักดิ์ นายชัชวาลย์ ผู้ชำนาญการกองช่าง อบต.อ่าวนาโดย	โครงการปรับปรุงซ่อมแซมถนนดินเดิม/ลูกรังเป็นถนน คสล. ภายในหมู่บ้าน ขนาดกว้าง 4 ม. ยาว 13 ม. หนา 0.15 ม. หรือมีพื้นที่รวมไม่น้อยกว่า 52 ตร.ม. ไม่มีไหล่ทาง วางท่อระบายน้ำ คสล. ๐.60 ม. พร้อมวัสดุตัดเดือกหลังท่อปริมาณไม่น้อยกว่า 28 ลบ.ม.
แบบเลขที่ 22/2562	

เหล็ก DOWEL (ดูรายละเอียด ใ้ในตารางที่ 1)


เหล็ก DOWEL RB ๑ ๖ มม. @ 0.20

EXPANSION JOINT

เหล็ก TIE BAR (ดูรายละเอียด ใ้ในตารางที่ 1)

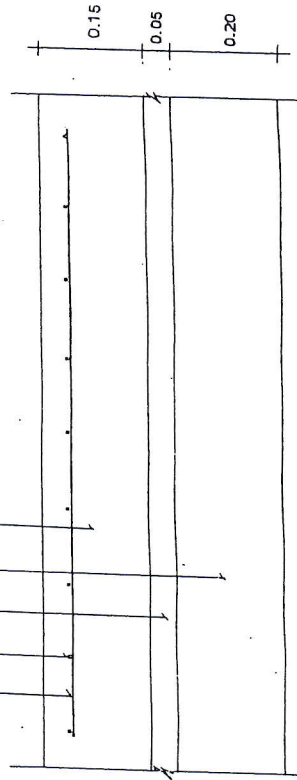
CONTRACTION JOINT

LONGITUDINAL JOINT



แปลนการวางตะแกรงเหล็ก

เหล็ก RB ๑ ๖ มม. @ 0.20 หรือเหล็ก WIRE MESH
 ทายทาบทุกซุ้มหรือตัดแน่น
 - สุก รัดแน่น 95% STANDARD PROCTOR DENSITY
 - คอนกรีต



นายธนวิทย์ วัฒนชัยภูมิ
 (นายธนวิทย์ วัฒนชัยภูมิ)
 นายต้น วังแสน
 (นายต้น วังแสน) ผู้อำนวยการกองช่าง
 นายชัชวาลย์ วัฒนชัยภูมิ
 (นายชัชวาลย์ วัฒนชัยภูมิ) ผู้อำนวยการส่วนตำบลถ่านนาโหล

ปลัดองค์การบริหารส่วนตำบลถ่านนาโหล



กรมการปกครอง
กระทรวงมหาดไทย

แบบมาตรฐาน


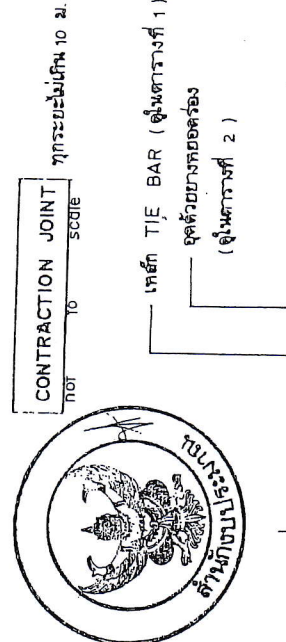
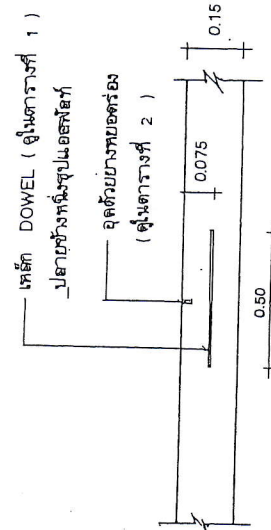
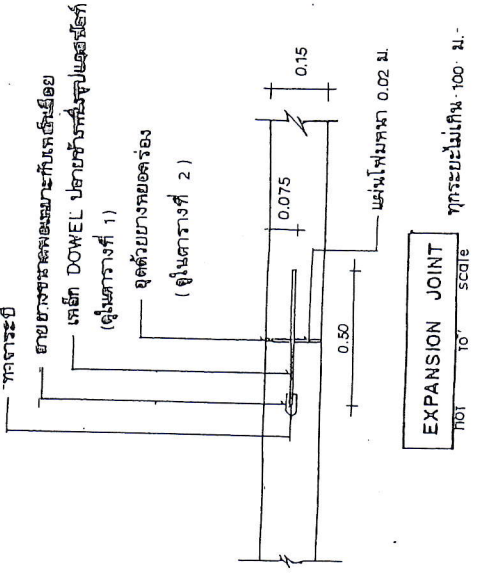
- ถนน ค.ส.๑. ทพว 0.15

เขียน
 นายประวิทย์ บุรพา
 สถาปนิก. ส.ภ.
 นายพงษ์พันธ์ ภาคเกษ
 วิศวกร. ภ.ช. 561

นายชาติทอง เตตราวุฒ
 วิศวกร. ภ.ช. 561
 นายชัชวาลย์ วัฒนชัยภูมิ
 นายวิชาญ สิริชาติ
 วิศวกร. ภ.ช. 561

ว.ค.บ.ป. 2
 8 ธ.ค. 37

แบบเลขที่
 ท.1-0



นายชัชวาลย์ วัฒนชัยภูมิ
 (นายชัชวาลย์ วัฒนชัยภูมิ) ผู้อำนวยการส่วนตำบลถ่านนาโหล

ปลัดองค์การบริหารส่วนตำบลถ่านนาโหล

ตารางที่ 1.

แสดงขนาดของเหล็กเส้นที่ใช้กับรอยต่อเพื่อการหดตัวและการขยายตัวของเหล็กที่ใช้กับรอยต่อตามยาว

ความหนาของเส้นท่อน T (มม.)	รอยต่อเพื่อการขยายตัว EXPANSION JOINT		รอยต่อเพื่อการหดตัว CONTRACTION JOINT		รอยต่อตามยาว LONGITUDINAL JOINT		ทรายรองพื้น ชั้นน้ำอัดแน่น ม.ม.
	เส้นผ่า ศ.ก. ม.ม.	ความยาว ม.ม.	เส้นผ่า ศ.ก. ม.ม.	ความยาว ม.ม.	เส้นผ่า ศ.ก. ม.ม.	ความยาว ม.ม.	
150	RB 19	500	RB 15	500	DB 16	500	50
200	RB 25	500	RB 19	500	DB 16	500	50

ตารางที่ 2. แสดงขนาดของการเจาะร่อง และการขยายแนวรอยต่อในถนนคอนกรีต

ชนิดของรอยต่อ	ระยะห่างระหว่างรอยต่อ (ม.)	ความกว้างของรอยต่อ (ม.ม.)	ความลึกของรอยต่อ (ม.ม.)
รอยต่อเพื่อการหดตัว CONTRACTION JOINT	< 11	10	40
	11 - 15	15	50
รอยต่อเพื่อการขยายตัว EXPANSION JOINT	15 - 20	20	50
	ทุกระยะไม่เกิน 100 เมตร	25	50
รอยต่อตามยาว LONGITUDINAL JOINT	—	10	50

ตารางที่ 3.

ผิวจราจรขนาด (ม.)	พื้นที่เหล็กเสริมตามยาว		พื้นที่เหล็กเสริมตามขวาง	
	ต.ร. ซม./เมตร	ต.ร. ซม./เมตร	ต.ร. ซม./เมตร	ต.ร. ซม./เมตร
3.00 x 10.00 x 0.15 ม.	1.08	0.33	0.33	0.33
3.00 x 10.00 x 0.20 ม.	1.44	0.43	0.43	0.43
3.50 x 10.00 x 0.15 ม.	1.08	0.38	0.38	0.38
3.50 x 10.00 x 0.20 ม.	1.44	0.51	0.51	0.51
4.00 x 8.00 x 0.20 ม.	0.88	0.58	0.58	0.58

หมายเหตุ

1. ต้องใช้เครื่อง ~~CONCRETE FINISHER PAVEMENT~~ หรือเครื่อง ~~ปูตบที่คอนกรีต~~ ในการแต่งผิวหน้าคอนกรีต
2. ต้องใช้ ~~CIRCULAR CUT JOINT~~ แล้วอุดด้วยยางพองตรง - ตาม ASTM D 1190 หรือแอสฟัลต์ผสมทราย
3. ให้ใช้น้ำยาบ่มคอนกรีตหรือสารเชื่อมประสานยางโพลีเอสเตอร์ 28 วัน
4. ให้ใช้ตะแกรงเหล็ก WIRE MESH แทนได้ตามตารางที่ 3
5. หากการบ่มไม่ดีให้ใช้ซีเมนต์



กรมการขนส่งทางบก
กระทรวงคมนาคม

แบบมาตรฐาน
- ถนน ค.ส.ม. หน้า 0.15 ม.



เขียน
นายประวิทย์ ฟูราชพฤกษ์
สถาปนิก ส.บ. ๕

นายพงษ์พันธ์ ทุทองเกษมสันต์
วิศวกร ก.บ. 5668

นายชาญฤทธิ์ พลวณิชชากร
วิศวกร ประธานคณะทำงาน

นายวิชาญ สิริธาดาวงษ์
ว.ค.บ. 3
8 ธ.ค. 37

แบบเลขที่
ท.1-01



(นางจันทร์เพ็ญ คำอูน)

ปลัดองค์การบริหารส่วนตำบลอำเภอนาโหล

(นายพนมกร ตู้ฝืด)

ปลัดองค์การบริหารส่วนตำบลอำเภอนาโหล

(นายทวีศักดิ์ แมนชัยภูมิ)

ผู้อำนวยการกองช่าง

(นายเทเน วังแสน)

นายช่างโยธาชำนาญสูง

โครงการปรับปรุงซ่อมแซมถนนดินเดิม/ลูกรังภายในหมู่บ้านและเข้าพื้นที่ทำการเกษตร ปริมาณงาน จุดที่ 1. ถมขยายผิวทางขนาดกว้าง 2 ม.ยาว 95 ม.ลึกเฉลี่ย 0.50 ม.

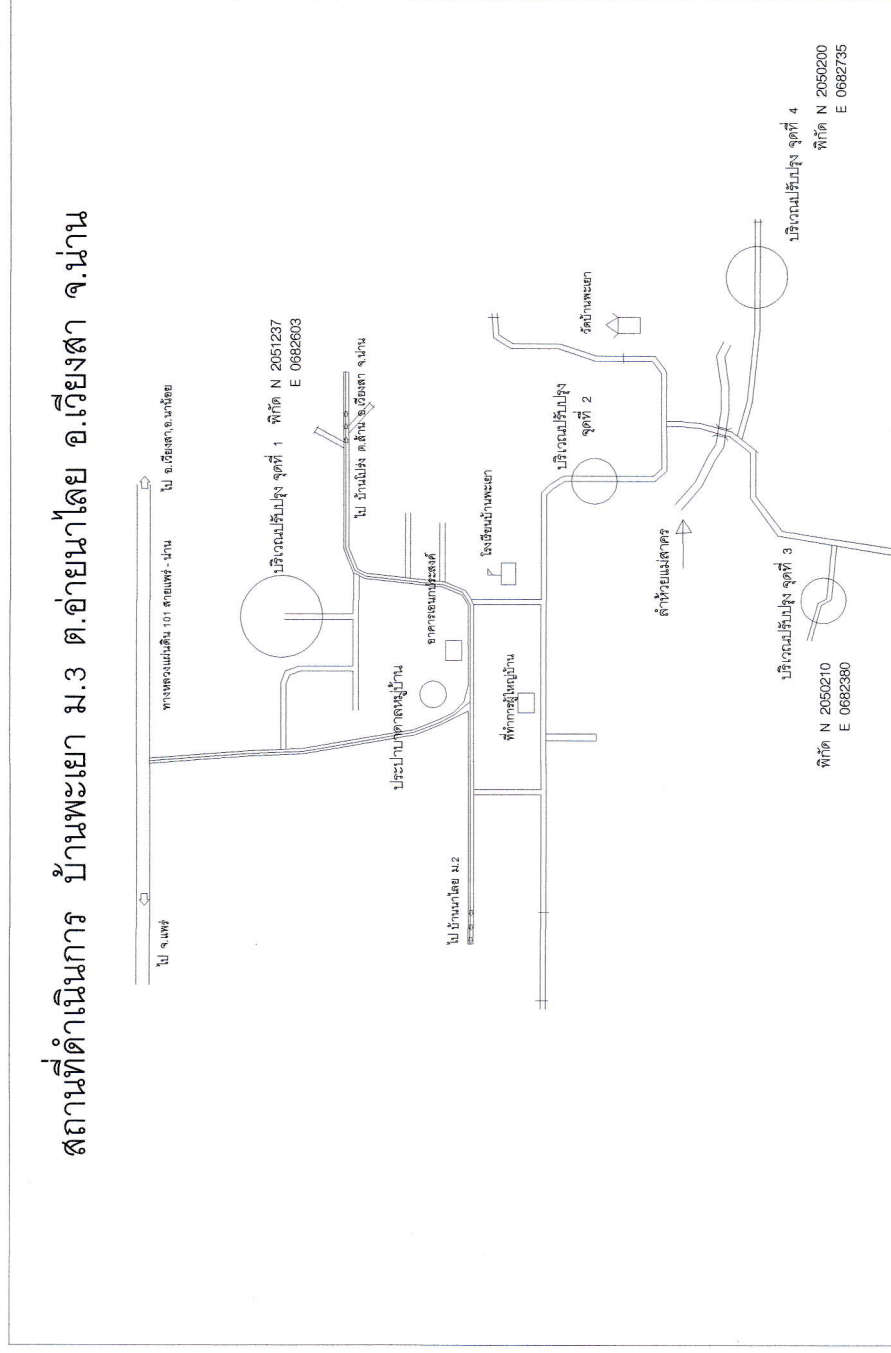
ถมวัสดุตัดเลื้อยกขนาดกว้างเฉลี่ย 3 ม.ยาว 50 ม.หนาเฉลี่ย 0.15 ม.

จุดที่ 2. เทคอนกรีตด้วยขนาดกว้าง 1 ม.ยาว 2.50 ม.หนาเฉลี่ย 0.15 ม.หรือมีปริมาตรรวม 0.38 ลบ.ม.

จุดที่ 3. ถมหินคลุกขนาดกว้างเฉลี่ย 3 ม.ยาว 35 ม.หนาเฉลี่ย 0.10 ม.

จุดที่ 4. ถมหินคลุกขนาดกว้างเฉลี่ย 3 ม.ยาว 40 ม.หนาเฉลี่ย 0.10 ม.หรือมีพื้นที่ถมหินคลุกรวมไม่น้อยกว่า 225 ตร.ม.

สถานที่ดำเนินการ บ้านพะเยา ม.3 ต.อ่าวนาโดย อ.เวียงสา จ.น่าน



องค์การบริหารส่วนตำบลอ่าวนาโดย	
แบบเลขที่ 22/2562	โครงการปรับปรุงซ่อมแซมถนนดินเดิม/ลูกรังภายในหมู่บ้านและเข้าพื้นที่ทำการเกษตร จำนวน 4 จุด
สถานที่ก่อสร้าง	บ้านพะเยา หมู่ที่ 3 ตำบลอ่าวนาโดย อำเภอเวียงสา จังหวัดน่าน
อนุมัติ	อนุมัติ
นายชอบ	นางจันทร์เพ็ญ คำอุ่น
นายทวีศักดิ์ แมนชัยภูมิ	นายพนมกร คูไม้
ผู้อำนวยการกองช่าง อบต.อ่าวนาโดย	ปลัดองค์การบริหารส่วนตำบลอ่าวนาโดย
นายต้น วัจน	นายช่างโยธาชำนาญงาน อบต.อ่าวนาโดย

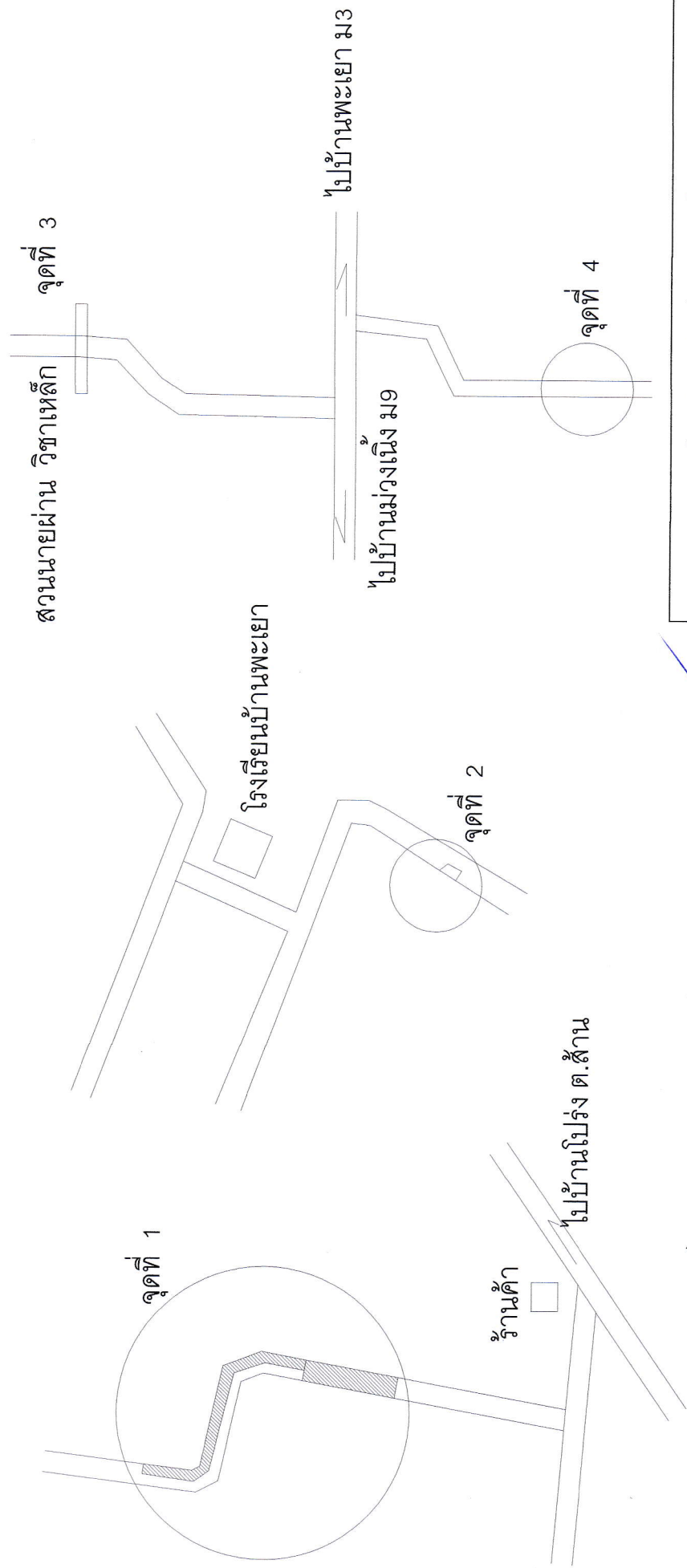
โครงการปรับปรุงซ่อมแซมถนนดินเดิม/ลูกรังภายในหมู่บ้านและเข้าพื้นที่ทำการเกษตร
ปริมาณงาน จุดที่ 1. ถมขยายผิวทางขนาดกว้าง 2 ม.ยาว 95 ม.ลึกเฉลี่ย 0.50 ม.

ถมวัสดุตัดเลื่อยขนาดกว้างเฉลี่ย 3 ม.ยาว 50 ม.หนาเฉลี่ย 0.15 ม.

จุดที่ 2. เทคอนกรีตฐานขนาดกว้าง 1 ม.ยาว 2.50 ม.หนาเฉลี่ย 0.15 ม.หรือมีปริมาตรรวม 0.38 ลบ.ม.

จุดที่ 3. ถมหินคลุกขนาดกว้างเฉลี่ย 3 ม.ยาว 35 ม.หนาเฉลี่ย 0.10 ม.

จุดที่ 4. ถมหินคลุกขนาดกว้างเฉลี่ย 3 ม.ยาว 40 ม.หนาเฉลี่ย 0.10 ม.หรือมีพื้นที่ถมหินคลุกรวมไม่น้อยกว่า 225 ตร.ม.



ชื่อแบบ นายต้น จึงแดน		ตรวจแบบ นายทวีศักดิ์ แมนชัยภูมิ		อนุมัติ นางจันทรีเพ็ญ คำขุน		แบบเลขที่ 222562 โครงการปรับปรุงซ่อมแซมถนนดินเดิม/ลูกรังภายในหมู่บ้านและเข้าพื้นที่ทำการเกษตร จำนวน 4 จุด	
นายช่างโยธาชำนาญงาน อบต.อ่าวน้ำใส		ผู้ชำนาญการของช่าง อบต.อ่าวน้ำใส		นายกองค์การบริหารส่วนตำบลอ่าวน้ำใส		บ้านพะเยา หมู่ที่ 3 ตำบลอ่าวน้ำใส อำเภอเวียงสา จังหวัดน่าน	
นายช่างโยธาชำนาญงาน อบต.อ่าวน้ำใส		ผู้ชำนาญการของช่าง อบต.อ่าวน้ำใส		นายกองค์การบริหารส่วนตำบลอ่าวน้ำใส		บ้านพะเยา หมู่ที่ 3 ตำบลอ่าวน้ำใส อำเภอเวียงสา จังหวัดน่าน	
องค์การบริหารส่วนตำบลอ่าวน้ำใส							

โครงการปรับปรุงซ่อมแซมถนนดินเดิม/ลูกรังภายในหมู่บ้านและเข้าพื้นที่ทำการเกษตร
ปริมาณงาน จุดที่ 1. ถมขยายผิวทางขนาดกว้าง 2 ม.ยาว 95 ม.ลึกเฉลี่ย 0.50 ม.

ถมวัสดุตัดเลื่อยขนาดกว้างเฉลี่ย 3 ม.ยาว 50 ม.หนาเฉลี่ย 0.15 ม.

จุดที่ 2. เทคอนกรีตผิวขนาดกว้าง 1 ม.ยาว 2.50 ม.หนาเฉลี่ย 0.15 ม.หรือมีปริมาตรรวม 0.38 ลบ.ม.

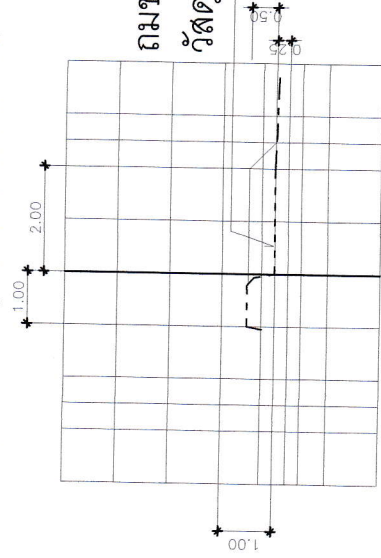
จุดที่ 3. ถมหินคลุกขนาดกว้างเฉลี่ย 3 ม.ยาว 35 ม.หนาเฉลี่ย 0.10 ม.

จุดที่ 4. ถมหินคลุกขนาดกว้างเฉลี่ย 3 ม.ยาว 40 ม.หนาเฉลี่ย 0.10 ม.หรือมีพื้นที่ถมหินคลุกรวมไม่น้อยกว่า 225 ตร.ม.

จุดที่ 1

x - section แสดงการปรับปรุงซ่อมแซม

ผิวทาง(คันนาเดิม)กว้างประมาณ 1 ม.



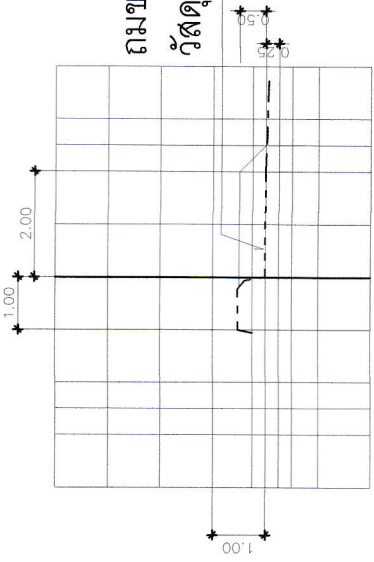
ถมขยายเพิ่ม 2 ม.ความลึกเฉลี่ย 0.50 ม.ด้วย
วัสดุตัดเลื่อยตามสภาพภูมิประเทศเดิม

เขียนแบบ นายเด่น รุ่งแสง	ตรวจแบบ นายทวีศักดิ์ แมนชัยภูมิ	เห็นชอบ นายพนมกร คู่มืด	อนุมัติ นางจันทิพย์ คำสุขุม	องค์การบริหารส่วนตำบลอายน่าโดย	
				ผู้ชำนาญการกองช่าง อบต.อายน่าโดย	นายกองค์การบริหารส่วนตำบลอายน่าโดย
นายช่างโยธาชำนาญงาน อบต.อายน่าโดย	ผู้ชำนาญการกองช่าง อบต.อายน่าโดย	22/2562	โครงการปรับปรุงซ่อมแซมถนนดินเดิมลูกรังภายในหมู่บ้านและเข้าพื้นที่ทำการเกษตร จำนวน 4 จุด	สถานที่ก่อสร้าง	บ้านพะเยา หมู่ที่ 3 ตำบลอายน่าโดย อำเภออึ้งเตงสา จังหวัดน่าน
				อนุมัติ นายกองทักรบริหารส่วนตำบลอายน่าโดย	อนุมัติ

จุดที่ 1

ผิวทาง(คันนาเดิม)กว้างประมาณ 1 ม.

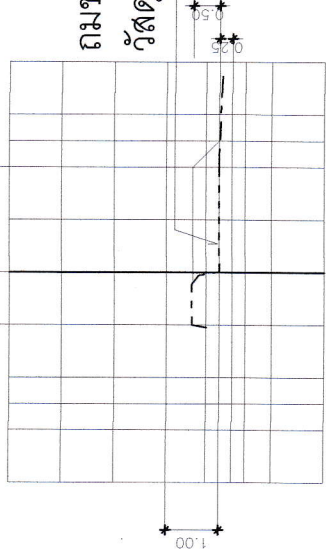
Area fill = 1.12 m2



ถมขยายเพิ่ม 2 ม.ความลึกเฉลี่ย 0.50 ม.ด้วย
วัสดุคัดเล็อกถมแน่นตามสภาพภูมิประเทศเดิม

ผิวทาง(คันนาเดิม)กว้างประมาณ 1 ม.

Area fill = 1.12 m2

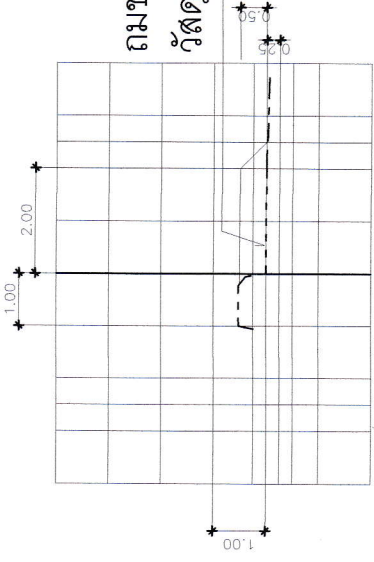


ถมขยายเพิ่ม 2 ม.ความลึกเฉลี่ย 0.50 ม.ด้วย
วัสดุคัดเล็อกถมแน่นตามสภาพภูมิประเทศเดิม

x - section sta 0+000

ผิวทาง(คันนาเดิม)กว้างประมาณ 1 ม.

Area fill = 1.12 m2



ถมขยายเพิ่ม 2 ม.ความลึกเฉลี่ย 0.50 ม.ด้วย
วัสดุคัดเล็อกถมแน่นตามสภาพภูมิประเทศเดิม

x - section sta 0+095

x - section sta 0+045

ชื่อแบบ		เห็นชอบ		อนุมัติ		องค์การบริหารส่วนตำบลอายน่าโดย	
นายต้น วัจน		นายพนมกร อู่มืด		นางจันทรีเพ็ญ คำขุน		โครงการปรับปรุงซ่อมแซมถนนดินลูกรังภายในหมู่บ้านและเข้าพื้นที่ทำการเกษตร จำนวน 4 จุด	
ผู้อำนวยการกองช่าง อชน.อายน่าโดย		ปลัดองค์การบริหารส่วนตำบลอายน่าโดย		นายกองศักดิ์การบริหารส่วนตำบลอายน่าโดย		บ้านพะเยา หมู่ที่ 3 ตำบลอายน่าโดย อำเภออายน่าโดย จังหวัดน่าน	

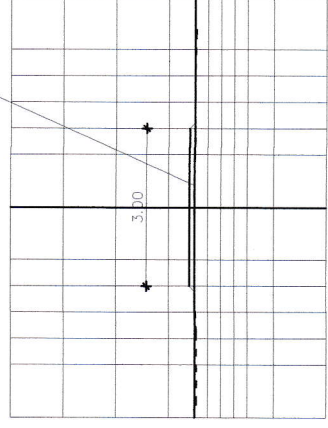
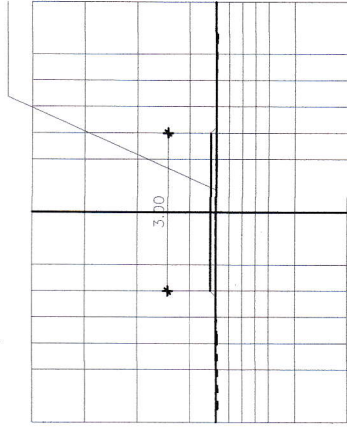
จุดที่ 3 และ จุดที่ 4

x - section แสดงการปรับปรุงซ่อมแซม

x - section แสดงการปรับปรุงซ่อมแซม

ลงหินคดุกปรับเกลี่ยเรียบหนาเฉลี่ย 0.10 ม.

ลงหินคดุกปรับเกลี่ยเรียบหนาเฉลี่ย 0.10 ม.



Area fill = 0.30 m2

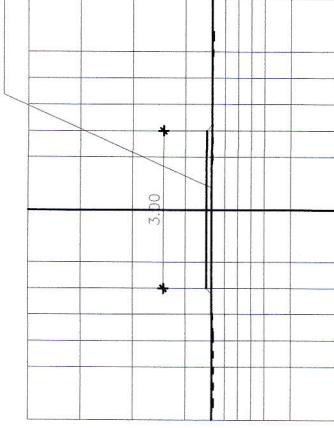
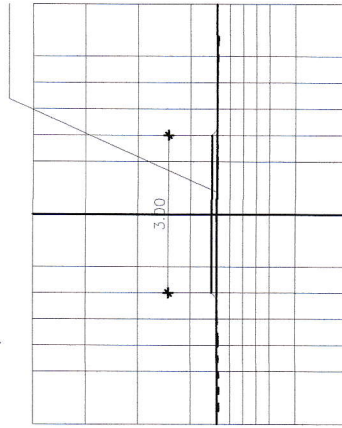
Area fill = 0.30 m2

Sta. 0+000

Sta. 0+035

ลงหินคดุกปรับเกลี่ยเรียบหนาเฉลี่ย 0.10 ม.

ลงหินคดุกปรับเกลี่ยเรียบหนาเฉลี่ย 0.10 ม.



Area fill = 0.30 m2

Area fill = 0.30 m2

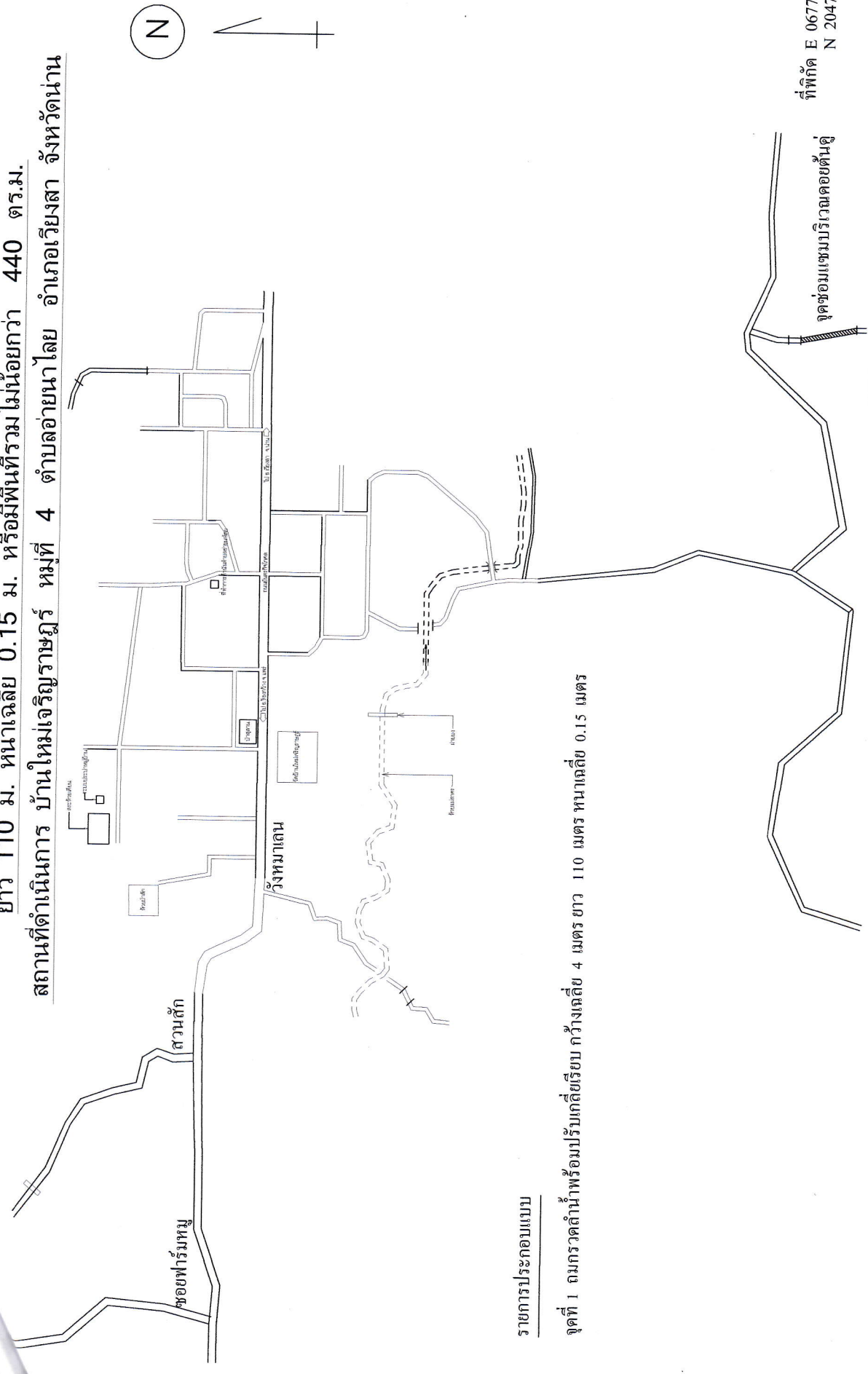
Sta. 0+000

Sta. 0+040

<p>ชื่อแบบ นายต้น วัฒน</p> <p>นายช่างโยธาชำนาญงาน อบรมช่วยนำโดย</p>		<p>ตรงแบบ <i>ณ</i></p> <p>นายพิศักดิ์ วัฒนชัยภูมิ</p> <p>ผู้อำนวยการกองช่าง อบรมช่วยนำโดย</p>	<p>อนุมัติ <i>ณ</i></p> <p>นางจันทรีเพ็ญ คำสูง</p> <p>นายกองค์การบริหารส่วนตำบลอายน่าโดย</p>	<p>องค์การบริหารส่วนตำบลอายน่าโดย</p> <p>แบบเลขที่ 22/2562 โครงการปรับปรุงซ่อมแซมถนนดินเดิม/ลูกรังภายในหมู่บ้านและเข้าพื้นที่ทำกาเกษตร จำนวน 4 จุด</p> <p>สถานที่ก่อสร้าง บ้านพะเยา หมู่ที่ 3 ตำบลอายน่าโดย อำเภออัยยงสา จังหวัดน่าน</p> <p>แผนที่</p>
---	--	---	--	--

แผนที่โดยสังเขปโครงการปรับปรุงซ่อมแซมถนนดินเดิม/ลูกรังเข้าพื้นที่การเกษตรด้วยกรวดลำน้ำถอยปรับเกลี่ย ขนาดกว้างเฉลี่ย 4 ม.

ยาว 110 ม. หนาเฉลี่ย 0.15 ม. หรือมีพื้นที่รวมไม่น้อยกว่า 440 ตร.ม.
 สถานที่ดำเนินการ บ้านใหม่เจริญราษฎร์ หมู่ที่ 4 ตำบลอายนำโดย อำเภอเวียงสา จังหวัดน่าน



รายการประกอบแบบ

จุดที่ 1 ถมกรวดลำน้ำพริบเกลี่ยเรียบ กว้างเฉลี่ย 4 เมตร ยาว 110 เมตร หนาเฉลี่ย 0.15 เมตร

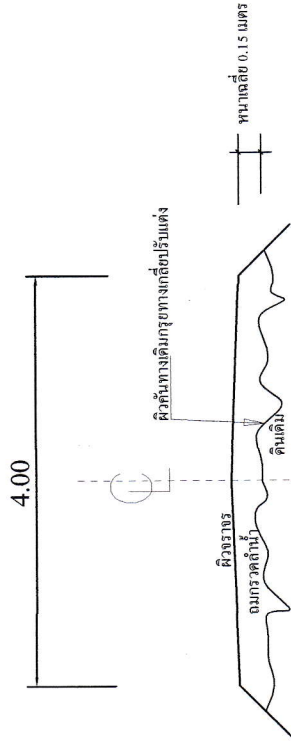
เขียนแบบ	เห็นชอบ	อนุมัติ	แบบเลขที่ 22/2562	โครงการปรับปรุงซ่อมแซมถนนดินเดิม/ลูกรังด้วยกรวดลำน้ำถอยปรับเกลี่ย กว้างเฉลี่ย 4 ม. ยาว 110 ม. หนาเฉลี่ย 0.15 ม. หรือมีพื้นที่รวมไม่น้อยกว่า 440 ตร.ม.
นายเด่น จังแสน	นายพนมกร อู่อัด	นางจันทร์เพ็ญ คำอุ่น	สถานที่ก่อสร้าง	บ้านใหม่เจริญราษฎร์ หมู่ที่ 4 ตำบลอายนำโดย อำเภอเวียงสา จังหวัดน่าน
นายช่างโยธาชำนาญงาน อนุมัติ อมต อายนำโดย	ปลัดองค์การบริหารส่วนตำบลอายนำโดย	นายกองค์การบริหารส่วนตำบลอายนำโดย	องค์การบริหารส่วนตำบลอายนำโดย	

โครงการปรับปรุงซ่อมแซมถนนดินเดิม/ลูกรังเข้าพื้นที่การเกษตรท้ายกวาดลำน้ำถนนปรับเกลี่ย ขนาดกว้างเฉลี่ย 4 ม.
ยาว 110 ม. หนาเฉลี่ย 0.15 ม. หรือมีพื้นที่รวมไม่น้อยกว่า 440 ตร.ม.

สถานที่ดำเนินการ บ้านใหม่เจริญราษฎร์ หมู่ที่ 4 ตำบลอายนำโดย อำเภอเวียงสา จังหวัดน่าน

หมายเหตุ

- ① กวาดลำน้ำที่จะนำมาใช้ต้องปราศจากกากไม้ ใบไม้ หรือวัสดุอินทรีย์
- ② ผู้รับจ้างจะเข้าดำเนินงานต้องแจ้งแหล่งกวาดลำน้ำให้ผู้ควบคุมงานทราบก่อนที่จะนำมาถมถนนดินเดิม
- ③ ผู้รับจ้างจะต้องปรับเกลี่ยกวาดลำน้ำให้เรียบร้อย
- ④ มีติดต่างๆ มีหน่วยเป็นเมตร นอกจากระบุเป็นอย่างอื่น
- ⑤ ผู้เสนอราคาต้องรับผิดชอบในการถอดแบบและคำนวณราคากลางเอง จะนำราคาของทางราชการมาปฏิเสธ ความรับผิดชอบหรือเรียกร้อง ค่าก่อสร้างในภายหลังไม่ได้

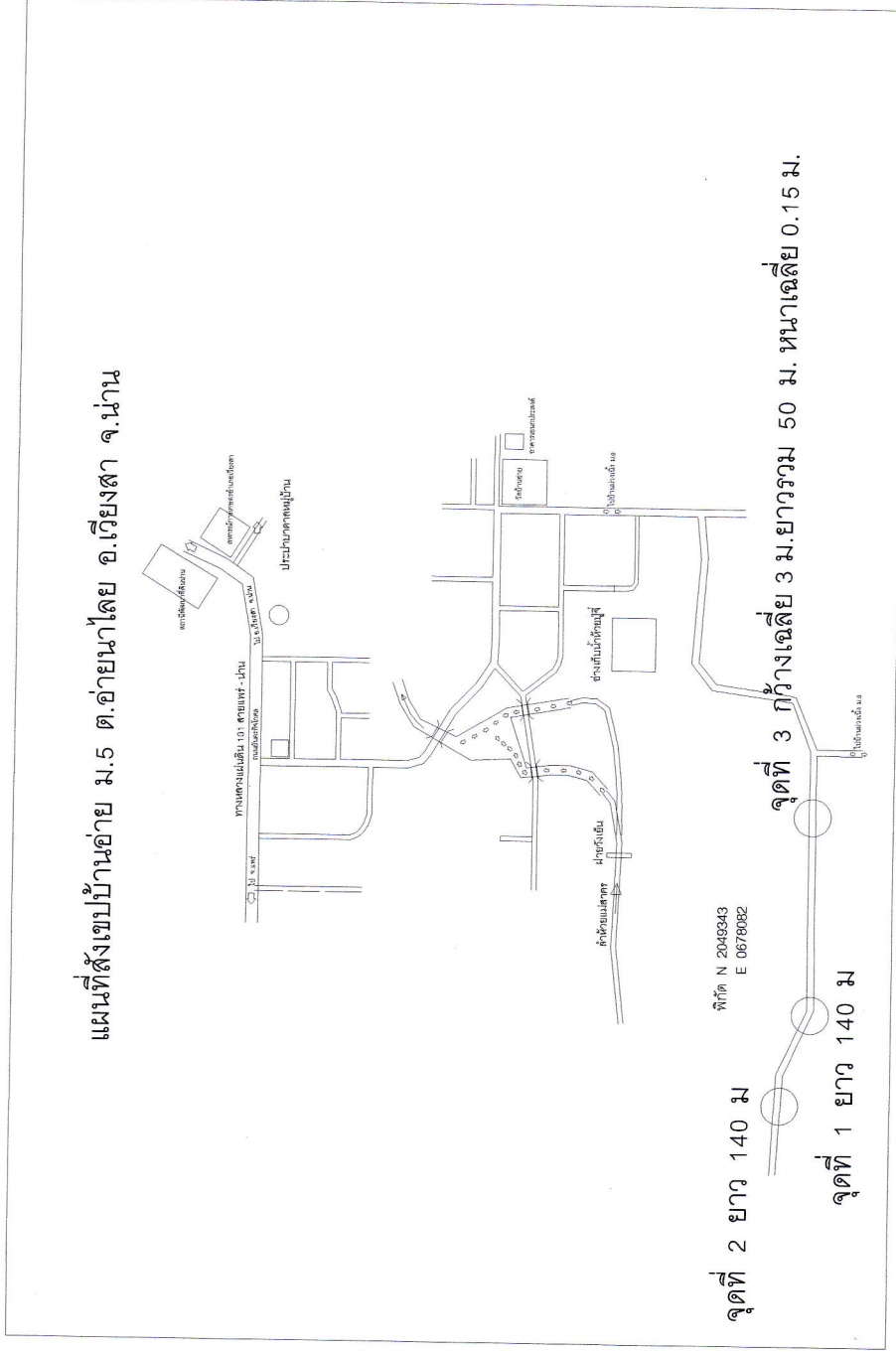


ขนาดตามดินเดิม
มาตราส่วน 1:50

๑๒ นายเด่น ริงแสน นายช่างโยธาชำนาญงาน อตต.อายนำโดย		๑๒ นายทวีศักดิ์ แมนชัยภูมิ ผู้อำนวยการกองช่าง อตต.อายนำโดย	๑๒ นายพนมกร คู่ผัด ปลัดองค์การบริหารส่วนตำบลอายนำโดย	๑๒ นายทององค์การบริหารส่วนตำบลอายนำโดย	๑๒ นางจันทร์เพ็ญ คำชุ่ม นายกองค์การบริหารส่วนตำบลอายนำโดย	องค์การบริหารส่วนตำบลอายนำโดย	
						แบบเลขที่ 22/2562	โครงการปรับปรุงซ่อมแซมถนนดินเดิม/ลูกรังเข้าพื้นที่การเกษตร ท้ายกวาดลำน้ำ หนาเฉลี่ย 0.15 ม. หรือมีพื้นที่รวมไม่น้อยกว่า 440 ตร.ม.
				สถานที่ก่อสร้าง หมู่ที่ 4 ตำบลอายนำโดย อำเภอเวียงสา จังหวัดน่าน		หนาเฉลี่ย 4 ม. ยาว 110 ม.	

โครงการปรับปรุงซ่อมแซมถนนดินเดิม/ลูกรังโดยการขุดปรับแต่งเข้าพื้นที่ทำการเกษตร ปริมาณงาน จุดที่ 1, 2 ขนาดกว้างเฉลี่ย 4.0 ม.ยาวรวม 280 ม.หรือมีพื้นที่รวมไม่น้อยกว่า 1,120 ตร.ม.

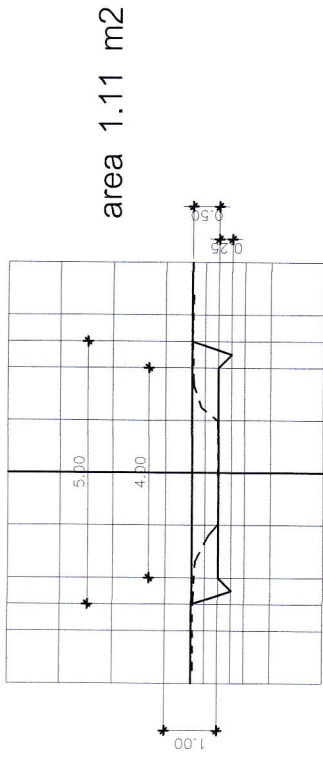
ถมกรวดลำนากว้างเฉลี่ย 3.0 ม.ยาวรวม 50 ม. หนาเฉลี่ย 0.15 ม.หรือมีพื้นที่รวมไม่น้อยกว่า 150 ตร.ม.
สถานที่ดำเนินการ บ้านอ้าย ม.5 ต.อ้ายนาโดย อ.เวียงสา จ.น่าน



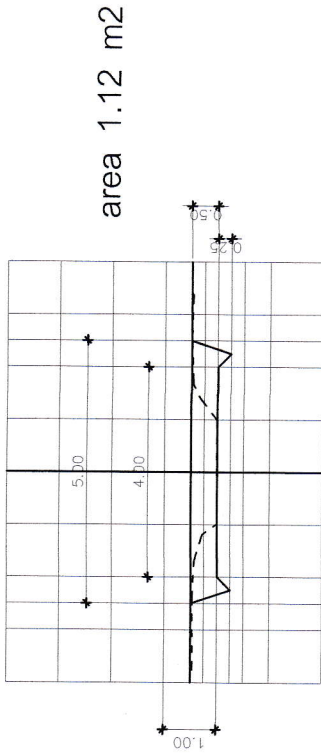
<p>องค์การบริหารส่วนตำบลอ้ายนาโดย</p>	
<p>แบบเลขที่ 22/2562</p>	<p>โครงการปรับปรุงซ่อมแซมถนนดินเดิม/ลูกรังโดยการขุดปรับแต่งเข้าพื้นที่ทำการเกษตร จุดที่ 1, 2 หนาเฉลี่ย 4 ม. ยาวรวม 280 ม. หรือมีพื้นที่รวมไม่น้อยกว่า 1,120 ตร.ม. จุดที่ 3 ถมกรวดลำนากว้างเฉลี่ย 3 ม. ยาวรวม 50 ม. หนาเฉลี่ย 0.15 ม. หรือมีพื้นที่รวมไม่น้อยกว่า 150 ตร.ม.</p>
<p>สถานที่ก่อสร้าง</p>	<p>บ้านอ้าย หมู่ที่ 5 ตำบลอ้ายนาโดย อ.เวียงสา จ.น่าน</p>
<p>นายเด่น วัจน</p>	<p>นายเงินศักดิ์ แสนชัยภูมิ</p>
<p>ผู้ดำเนินการก่อสร้าง</p>	<p>บริษัท ออโต้คอนกรีต ออโต้คอนกรีต ออโต้คอนกรีต</p>
<p>นายเงินศักดิ์ แสนชัยภูมิ</p>	<p>นายเงินศักดิ์ แสนชัยภูมิ</p>
<p>นายเงินศักดิ์ แสนชัยภูมิ</p>	<p>นายเงินศักดิ์ แสนชัยภูมิ</p>

จุดที่ 1

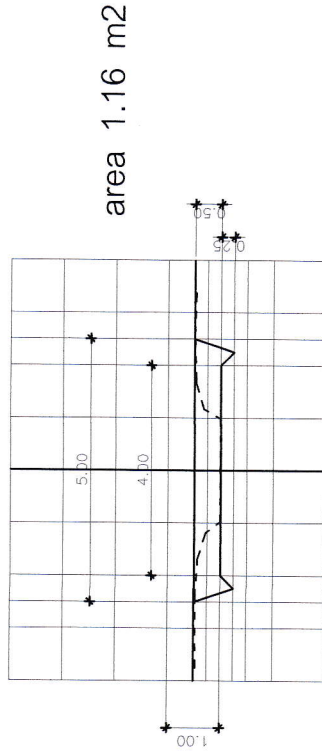
x - section sta0+000



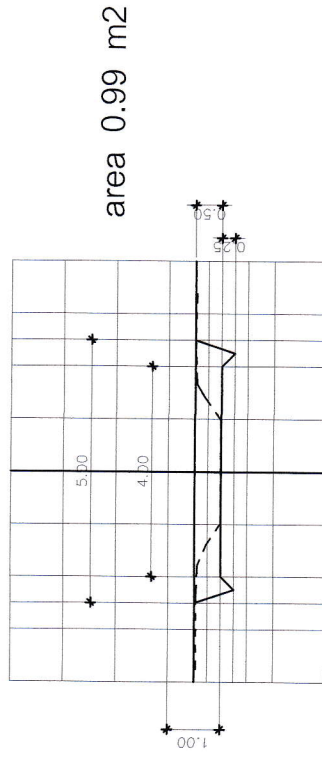
x - section sta0+060



x - section sta0+120



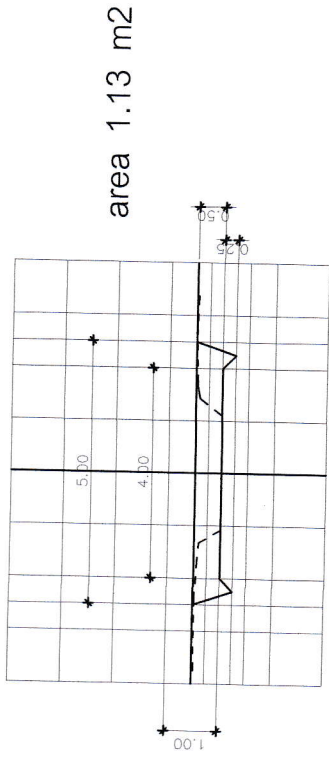
x - section sta0+140



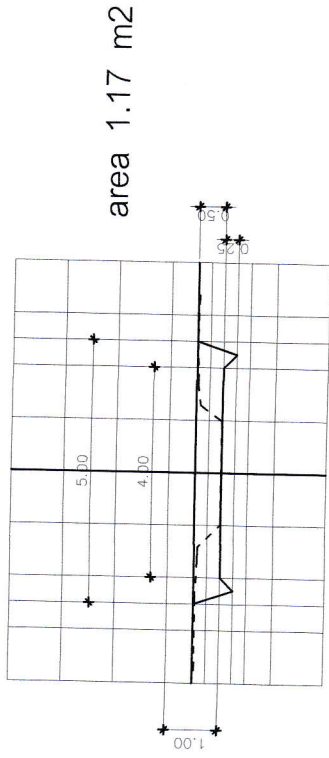
เขียนแบบ นายต้น กิ่งแสน นายช่างโยธาชำนาญงาน อนุมัติ. อำนวยนำโดย	ตรวจสอบ นายพนมกร ดู่ใต้ ปัดช่องตัดการบริหารสวนตำบลอายนำโดย	อนุมัติ นางจันทร์เพ็ญ คำจุ่น นายกองัดการบริหารสวนตำบลอายนำโดย	องค์การบริหารสวนตำบลอายนำโดย		
			แบบเลขที่ 22/2562	โครงการปรับปรุงถนนถนนดินลูกรังโดยการตัดปรับแต่งข้างในที่ทำการเกษตร จุดที่ 1, 2 ขนาด กว้างเฉลี่ย 4 ม. ยาวรวม 280 ม. หรือพื้นที่รวมไม่น้อยกว่า 1,120 ตร.ม. จุดที่ 3 ผนวกที่ดินขนาดกว้าง เฉลี่ย 3 ม. ยาวรวม 50 ม. หน้าเฉลี่ย 0.15 ม. หรือมีพื้นที่รวมไม่น้อยกว่า 150 ตร.ม.	
นายช่างโยธาชำนาญงาน อนุมัติ. อำนวยนำโดย	ผู้ชำนาญการของช่าง อนุมัติ. อำนวยนำโดย	นายพนมกร ดู่ใต้ ปัดช่องตัดการบริหารสวนตำบลอายนำโดย	สถานที่ก่อสร้าง	บ้านอายน หมู่ที่ 5 ตำบลอายนำโดย อำเภอเวียงสา จังหวัดน่าน	แผนที่

จุดที่ 2

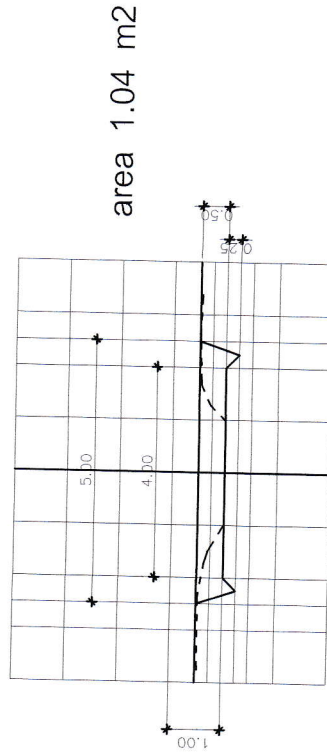
x - section sta0+000



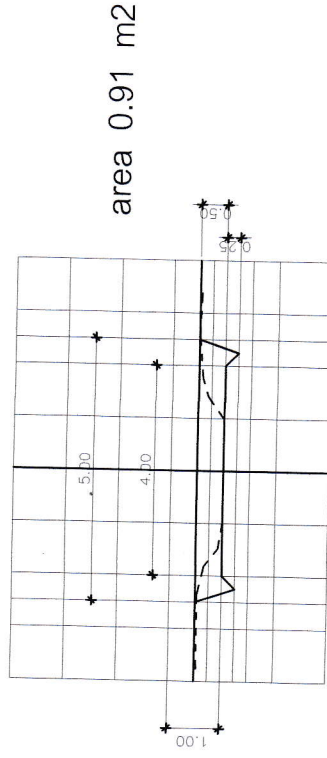
x - section sta0+060



x - section sta0+120



x - section sta0+140



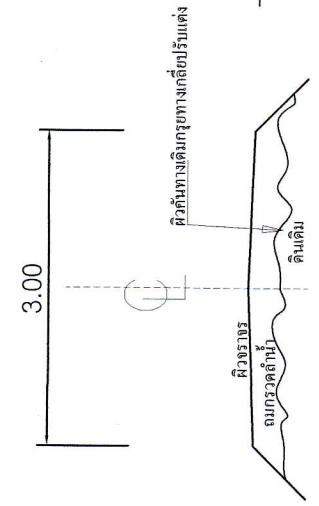
<p>เขียนแบบ นายต้น จึงเสน</p>		<p>ตรวจแบบ นายทวีศักดิ์ แบ่งชัยภูมิ</p>		<p>เห็นชอบ นายพนมกร อุโงด</p>		<p>อนุมัติ นางจันทร์เพ็ญ คำขุ่น</p>		<p>แบบเลขที่ 22/2562</p>		<p>องค์การบริหารส่วนตำบลอายน่าโดย</p>	
<p>นายช่างโยธาชำนาญงาน อุดม อายน่าโดย</p>		<p>ผู้ชำนาญการของช่าง อุดม อายน่าโดย</p>		<p>ปลัดองค์การบริหารส่วนตำบลอายน่าโดย</p>		<p>นายกององค์การบริหารส่วนตำบลอายน่าโดย</p>		<p>สถานที่ก่อสร้าง</p>		<p>บ้านอ้าย หมู่ที่ 5 ตำบลอายน่าโดย อำเภอเวียงสา จังหวัดน่าน</p>	
<p>นายช่างโยธาชำนาญงาน อุดม อายน่าโดย</p>		<p>ผู้ชำนาญการของช่าง อุดม อายน่าโดย</p>		<p>ปลัดองค์การบริหารส่วนตำบลอายน่าโดย</p>		<p>นายกององค์การบริหารส่วนตำบลอายน่าโดย</p>		<p>โครงการปรับปรุงถนนถนนเดิมเดิม/ปรับปรุงโดยการขุดปรับแต่งเข้าพื้นที่ทำการเกษตร จุดที่ 1, 2 ขนาดกว้างเฉลี่ย 4 ม. ยาวรวม 280 ม. หรือพื้นที่รวมไม่น้อยกว่า 1,120 ตร.ม. จุดที่ 3 โดยการขุดล้างขนาดกว้างเฉลี่ย 3 ม. ยาวรวม 50 ม. หน้าเฉลี่ย 0.15 ม. หรือพื้นที่รวมไม่น้อยกว่า 150 ตร.ม.</p>		<p>แผนที่</p>	

โครงการปรับปรุงซ่อมแซมถนนดินเดิม/ลูกรังโดยการขุดปรับแต่งเข้าพื้นที่ทำการเกษตร
 ปริมาณงาน จุดที่ 1, 2 ขนาดกว้างเฉลี่ย 4.0 ม. ยาวรวม 280 ม. หรือมีพื้นที่รวมไม่น้อยกว่า 1,120 ตร.ม.

ถมกรวดลำนํ้ากว้างเฉลี่ย 3.0 ม. ยาวรวม 50 ม. หน้าเฉลี่ย 0.15 ม. หรือมีพื้นที่รวมไม่น้อยกว่า 150 ตร.ม.

สถานที่ดำเนินการ บ้านอ้าย ม.5 ต.อ้ายนาโดย อ.เวียงสา จ.น่าน

จุดที่ 3



หมายเหตุ

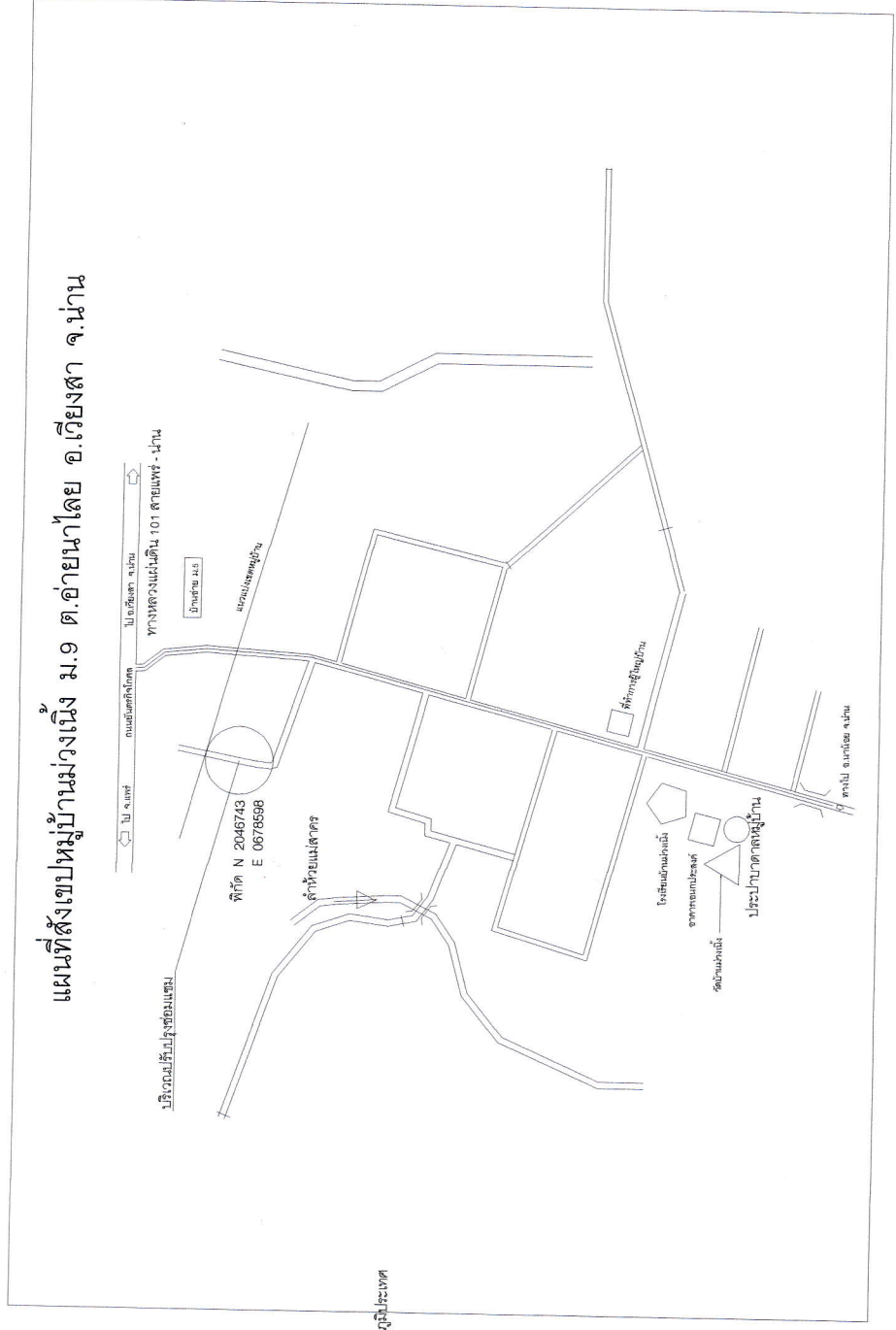
1. กรวดลำนํ้าที่จะนำมาใช้ต้องปราศจากรากไม้ ใบไม้ หรือวัตถุอินทรีย์
2. ผู้รับจ้างจะเข้าดำเนินการต้องแจ้งแหล่งกรวดลำนํ้าให้ผู้ควบคุมงานทราบก่อนที่จะนำมาถมถนนดินเดิม
3. ผู้รับจ้างจะต้องรับเกลียวกรวดลำนํ้าให้เรียบร้อย
4. มิติต่างๆ มีหน่วยเป็นเมตร นอกจากระบุเป็นอย่างอื่น
5. ผู้เสนอราคาต้องรับผิดชอบในการถอดแบบและคำนวณราคากลางเอง

จะนำราคาของทุกรายการมาปฏิเสธ ความรับผิดชอบหรือเรียกร้อง
 ค่าก่อสร้างในภายหลังไม่ได้

ขยายถนนดินเดิม
มาตราส่วน 1:50

องค์การบริหารส่วนตำบลอ้ายนาโดย	
แบบเลขที่ 22/2562	โครงการปรับปรุงซ่อมแซมถนนดินเดิม/ลูกรังโดยการขุดปรับแต่งเข้าพื้นที่ทำการเกษตร จุดที่ 1, 2 ขนาดกว้างเฉลี่ย 4.0 ม. ยาวรวม 280 ม. หรือมีพื้นที่รวมไม่น้อยกว่า 1,120 ตร.ม. จุดที่ 3 เถมกรวดลำนํ้าขนาดกว้างเฉลี่ย 3.0 ม. ยาวรวม 50 ม. หน้าเฉลี่ย 0.15 ม. หรือมีพื้นที่รวมไม่น้อยกว่า 150 ตร.ม.
อนุมัติ	นางจันทิพย์ คำอุ่น
เห็นชอบ	นายพนมกร ดู่ดี
นายชังโยธาท่านางามงาน อมต อ้ายนาโดย	ผู้ช่วยนายกองค์ชาง อมต อ้ายนาโดย
นายต้น ังแสน	นายศรีศักดิ์ แสนชัยภูมิ
นายชังโยธาท่านางามงาน อมต อ้ายนาโดย	ปลัดองค์การบริหารส่วนตำบลอ้ายนาโดย
บ้านอ้าย หมู่ที่ 5 ตำบลอ้ายนาโดย อำเภอเวียงสา จังหวัดน่าน	สถานที่ก่อสร้าง
แผ่นที่	

โครงการปรับปรุงซ่อมแซมถนนดินเดิม/ลูกรังด้วยกรวดลึกลงำเข้าพื้นที่ทำการเกษตร ปริมาณงาน ขนาดกว้างเฉลี่ย 3 ม. ยาวรวม 210 ม. หนาเฉลี่ย 0.10 ม. หรือมีพื้นที่รวมทั้งหมดไม่น้อยกว่า 630 ตร.ม. สถานที่ดำเนินการ บ้านม่วงเม็ง ม.9 ต.อ่ายนาโดย อ.เวียงสา จ.น่าน



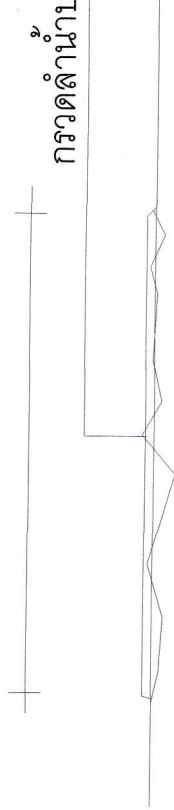
หมายเหตุ
 - จุดปรับปรุงซ่อมแซมกำหนดระดับดำเนินการ
 - จุดปรับปรุงซ่อมแซมอาจมีการเปลี่ยนแปลงตามสภาพภูมิประเทศ

องค์การบริหารส่วนตำบลอ่ายนาโดย	
แบบเลขที่ 22/2562	โครงการปรับปรุงซ่อมแซมถนนดินเดิม/ลูกรังด้วยกรวดลึกลงำเข้าพื้นที่ทำการเกษตร ขนาดกว้างเฉลี่ย 3 ม. ยาวรวม 210 ม. หนาเฉลี่ย 0.10 ม. หรือมีพื้นที่รวมไม่น้อยกว่า 630 ตร.ม.
สถานที่ก่อสร้าง	บ้านม่วงเม็ง หมู่ที่ 9 ตำบลอ่ายนาโดย อำเภอเวียงสา จังหวัดน่าน
เห็นชอบ	อนุมัติ
นายพนมกร ผู้จัด	นางจันทร์เพ็ญ คำจุ่น
ผู้ดำเนินการก่อสร้างตำบลอ่ายนาโดย	นายกองค์การบริหารส่วนตำบลอ่ายนาโดย
ตรงแบบ	เห็นชอบ
นายวิศักดิ์ แมนชัยภูมิ	นายพนมกร ผู้จัด
ผู้อำนวยการกองช่าง อ.ต.อ่ายนาโดย	ปลัดองค์การบริหารส่วนตำบลอ่ายนาโดย
เขียนแบบ	ตรงแบบ
นายเด่น วัจน	นายวิศักดิ์ แมนชัยภูมิ
นายช่างโยธาชำนาญงาน อ.ต.อ่ายนาโดย	ผู้อำนวยการกองช่าง อ.ต.อ่ายนาโดย

โครงการปรับปรุงซ่อมแซมถนนดินเดิม/ลูกรังด้วยกรวดลำนํ้าเข้าพื้นที่ทำการเกษตร
 ปริมาณงาน ขนาดกว้างเฉลี่ย 3 ม. ยาวรวม 210 ม. หนาเฉลี่ย 0.10 ม. หรือมีพื้นที่รวมทั้งหมดไม่น้อยกว่า 630 ตร.ม.
 สถานที่ดำเนินการ บ้านม่วงเนิง ม.9 ต.อ่ายนาโดย อ.เวียงสา จ.น่าน

x - section

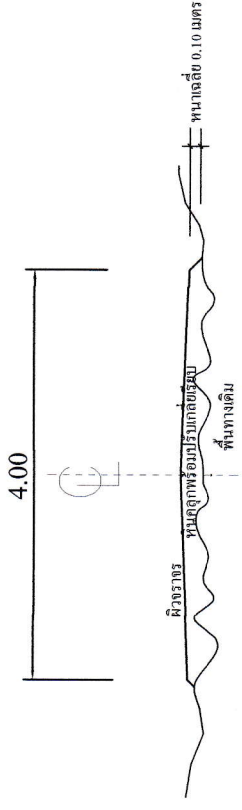
กว้างเฉลี่ย 3 ม



กรวดลำนํ้าปรับเกลี่ยเรียบหนาเฉลี่ย 0.10 ม

เขียนแบบ นายเด่น จังแสน	ตรวจแบบ นายทศศักดิ์ แสนชัยภูมิ ผู้อำนวยการกองช่าง อบต.อ่ายนาโดย	เห็นชอบ นายพนมกร สุจริต ปลัดองค์การบริหารส่วนตำบลอ่ายนาโดย	อนุมัติ นางจันทร์พิชญ์ คำสุณ นายกองค์การบริหารส่วนตำบลอ่ายนาโดย	องค์การบริหารส่วนตำบลอ่ายนาโดย โครงการปรับปรุงซ่อมแซมถนนดินเดิม/ลูกรังด้วยกรวดลำนํ้าเข้าพื้นที่ทำการเกษตร ขนาดกว้างเฉลี่ย 3 ม. ยาวรวม 210 ม. หนาเฉลี่ย 0.10 ม. หรือมีพื้นที่รวมไม่น้อยกว่า 630 ตร.ม. สถานที่ก่อสร้าง บ้านม่วงเนิง หมู่ที่ 9 ตำบลอ่ายนาโดย อำเภอเวียงสา จังหวัดน่าน
----------------------------------	---	--	---	--

โครงการปรับปรุงซ่อมแซมถนนดินเดิม/ลูกรังในหมู่บ้านเป็นถนนหินคลุกปรับเกยเรียบ จุดที่ 1 กว้างเฉลี่ย 3.00 ม. ยาว 40 ม. หน้าเฉลี่ย 0.10 ม. จุดที่ 2 กว้างเฉลี่ย 3.00 ม. ยาวรวม 70 ม. หน้าเฉลี่ย 0.10 ม. จุดที่ 3 กว้างเฉลี่ย 3.00 ม. ยาว 45 ม. หน้าเฉลี่ย 0.10 ม. หรือมีพื้นที่รวมไม่น้อยกว่า 465 ตร.ม. สถานที่ดำเนินการ บ้านนาโดยใต้ หมู่ที่ 10 ตำบลอายน่าโดย อำเภอเวียงสา จังหวัดน่าน



ขนาดตัดถนนหินคลุก
มาตราส่วน 1:50

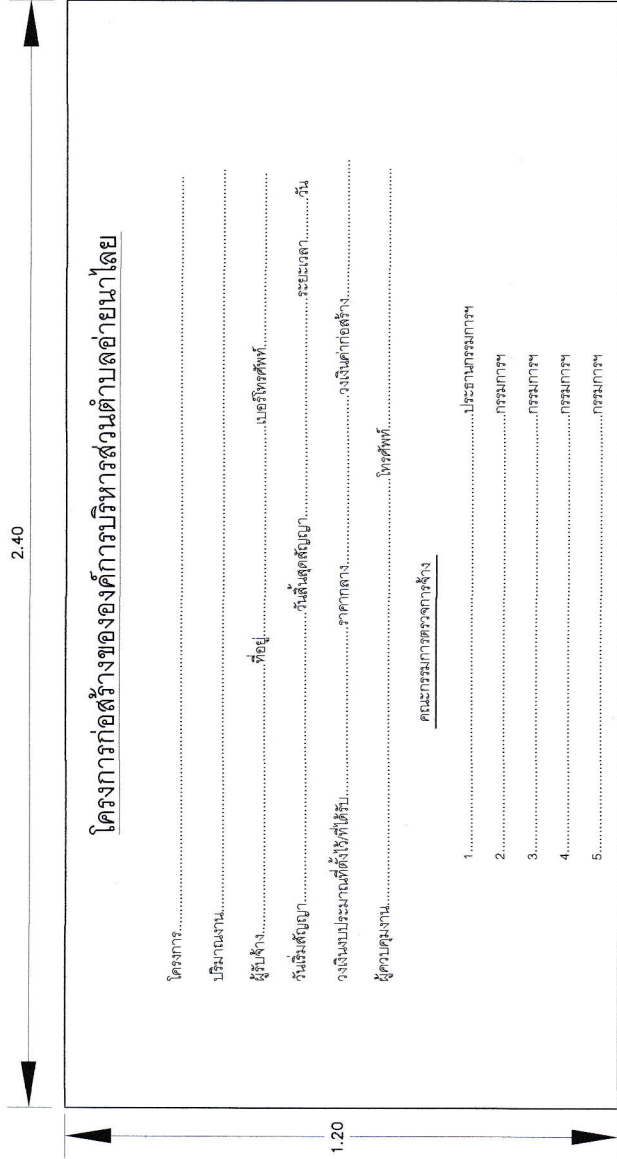
หมายเหตุ

- ① หินคลุกที่จะนำมาใช้ต้องปราศจากรากไม้ ใบไม้ หรือวัสดุอินทรีย์
- ② ผู้รับจ้างจะเข้าดำเนินงานต้องแจ้งแหล่งหินคลุกให้ผู้ควบคุมงานทราบก่อนที่จะนำมาถมถนนดินเดิม
- ③ ผู้รับจ้างจะต้องปรับเกยหินคลุกให้เรียบร้อย
- ④ มิติต่างๆ มีหน่วยเป็นเมตร นอกจากระบุเป็นอย่างอื่น
- ⑤ ผู้เสนอราคาต้องรับผิดชอบในการถอดแบบและคำนวณราคากลางเอง จะนำราคาของทางราชการมาปฏิเสธ ความรับผิดชอบหรือเรียกร้องค่าก่อสร้างในภายหลังไม่ได้

<p>เขียนแบบ นายต้น อ้วนแสน</p>		<p>เห็นชอบ นายพนมกร อู่นัด</p>		<p>อนุมัติ นางจันทรีทิพย์ คำขุน</p>		<p>แบบเลขที่ 22/2562</p>		<p>โครงการ ปรับปรุงซ่อมแซมถนนดินเดิม/ลูกรังภายในหมู่บ้านเป็นถนนหินคลุกปรับเกยเรียบ จุดที่ 1 กว้างเฉลี่ย 3 ม. ยาว 30 ม. หน้าเฉลี่ย 0.10 ม. จุดที่ 2 กว้างเฉลี่ย 3 ม. ยาวรวม 70 ม. หน้าเฉลี่ย 0.10 ม. จุดที่ 3 กว้างเฉลี่ย 3 ม. ยาว 45 ม. หน้าเฉลี่ย 0.10 ม. หรือมีพื้นที่รวมไม่น้อยกว่า 465 ตร.ม.</p>	
<p>นายสว่างโฮธาขันถุงงาน อมต.อายน่าโดย</p>		<p>ปลัดองค์การบริหารส่วนตำบลอายน่าโดย</p>		<p>นายองค์การบริหารส่วนตำบลอายน่าโดย</p>		<p>สถานที่ก่อสร้าง</p>		<p>บ้านนาโดยใต้ หมู่ที่ 10 ตำบลอายน่าโดย อำเภอเวียงสา จังหวัดน่าน</p>	
<p>นายช่างโยธาขันถุงงาน อมต.อายน่าโดย</p>		<p>นายพนมกร อู่นัด</p>		<p>นางจันทรีทิพย์ คำขุน</p>		<p>อนุมัติ นางจันทรีทิพย์ คำขุน</p>		<p>องค์การบริหารส่วนตำบลอายน่าโดย</p>	

โครงการปรับปรุงซ่อมแซมถนนเดินเดิม/ลูกรังภายในหมู่บ้านและเข้าพื้นที่การเกษตร จำนวน 7 หมู่บ้าน
 สถานที่ดำเนินการ หมู่ที่ 1, 2, 3, 4, 5, 9 และหมู่ที่ 10 ตำบลอภัยนาไทย อำเภอเวียงสา จังหวัดน่าน

แบบแปลนมาตรฐานสำหรับโครงการขององค์การบริหารส่วนตำบล(โฉนด)



1. ปรุหน้าเสี้ยว 1 ด้าน

2. ปรุหน้าเสี้ยวขนาดตัวหนังสือกำหนดความเหมาะสม ข้อความตามแบบที่กำหนดข้างบน

3. แผ่นป้ายโฉนด ขนาด กว้าง 1.20 เมตร , ยาว 2.40 เมตร ติดแผ่นไม้ยึดหนา 5 มม.

4. จุดติดตั้งป้ายกำหนดความเหมาะสมให้สามารถมองเห็นได้ชัด

แสดงข้อความป้าย
มาตราส่วน 1:10

เขียนแบบ นายเด่น วั่งแสน นายช่างโยธาชำนาญงาน อดต.อภัยนาไทย	ตรวจสอบ นายทวิศักดิ์ แม่ขวัญภูมิ ผู้อำนวยการกองช่าง อดต.อภัยนาไทย	อนุมัติ นางจันทร์เพ็ญ คำอูน นายกององค์การบริหารส่วนตำบลอภัยนาไทย	แบบเลขที่ 2225602 โครงการ ปรับปรุงซ่อมแซมถนนเดินเดิม/ลูกรังภายในหมู่บ้านและเข้าพื้นที่การเกษตร จำนวน 7 หมู่บ้าน	องค์การบริหารส่วนตำบลอภัยนาไทย
	บัดต่อองค์การบริหารส่วนตำบลอภัยนาไทย	สถานที่ก่อสร้าง หมู่ที่ 1, 2, 3, 4, 5, 9 และหมู่ที่ 10 ตำบลอภัยนาไทย อำเภอเวียงสา จังหวัดน่าน	จำนวน 7 หมู่บ้าน 10 ตำบลอภัยนาไทย อำเภอเวียงสา จังหวัดน่าน	