



ประกาศองค์การบริหารส่วนตำบลอ่ายนาไลย
เรื่อง โครงการก่อสร้างคันดินกักเก็บน้ำ บ้านนาผา (ห้วยนาหว่า) ขนาดคันดินกว้าง ๓ เมตร ยาว ๕๐ เมตร สูง ๔
เมตร ตำบลอ่ายนาไลย อำเภอเวียงสา จังหวัดน่าน

ตามที่องค์การบริหารส่วนตำบลอ่ายนาไลย จะดำเนินการ๒๕๖๒ โครงการก่อสร้างคันดินกักเก็บน้ำ บ้านนาผา (ห้วยนาหว่า) ขนาดคันดินกว้าง ๓ เมตร ยาว ๕๐ เมตร สูง ๔ เมตร ตำบลอ่ายนาไลย อำเภอเวียงสา จังหวัดน่าน ราคากลางเป็นเงิน ๙๓๙,๐๐๐ บาท (เก้าแสนสามหมื่นเก้าพันบาทถ้วน) ระยะเวลาการดำเนินการ ๙๐ วัน นั้น

อาศัยความตามมติคณะรัฐมนตรี เมื่อวันที่ ๑๓ มีนาคม ๒๕๕๕ กำหนดให้หน่วยงานบริหารราชการส่วนท้องถิ่น แต่งตั้งคณะกรรมการกำหนดราคากลางเพื่อทำหน้าที่พิจารณาราคาที่เหมาะสม และตามระเบียบกระทรวงมหาดไทยว่าด้วยการพัสดุของหน่วยการบริหารราชการส่วนท้องถิ่น พ.ศ. ๒๕๓๕ และแก้ไขเพิ่มเติม จนถึงปัจจุบัน และตามมติคณะรัฐมนตรี เมื่อวันที่ ๑๒ กุมภาพันธ์ ๒๕๕๖ และหนังสือสำนักงาน ป.ป.ช. ด่วนที่สุด ที่ ปช ๐๐๐๑.๒๖/ว๐๐๒๗ ลงวันที่ ๑๙ กันยายน ๒๕๕๖ เรื่อง การเปิดเผยข้อมูลรายละเอียดค่าใช้จ่ายเกี่ยวกับการจัดซื้อจัดจ้าง และการคำนวณราคากลาง นั้น

คณะกรรมการกำหนดราคากลาง ขอกำหนดราคากลาง๒๕๖๒ โครงการก่อสร้างคันดินกักเก็บน้ำ บ้านนาผา (ห้วยนาหว่า) ขนาดคันดินกว้าง ๓ เมตร ยาว ๕๐ เมตร สูง ๔ เมตร ตำบลอ่ายนาไลย อำเภอเวียงสา จังหวัดน่าน ราคากลางเป็นเงิน ๙๓๙,๐๐๐ บาท (เก้าแสนสามหมื่นเก้าพันบาทถ้วน) ระยะเวลาการดำเนินการ ๙๐ วัน

จึงประกาศให้ทราบโดยทั่วกัน

ประกาศ ณ วันที่ ๖ เดือน ธันวาคม พ.ศ. ๒๕๖๑

(ลงชื่อ).....

(นางจันทร์เพ็ญ คำอุ่น)

นายกองค์การบริหารส่วนตำบลอ่ายนาไลย

ตารางแสดงวงเงินงบประมาณที่ได้รับจัดสรรและราคากลางในงานจ้างก่อสร้าง

๑. ชื่อโครงการ โครงการก่อสร้างคันดินกักเก็บน้ำ บ้านนาผา (ห้วยนาหว่า) ขนาดคันดินกว้าง ๓ เมตร ยาว ๕๐ เมตร สูง ๔ เมตร ตำบลอ่าวนาไผ่ อำเภอเวียงสา จังหวัดน่าน

หน่วยงานเจ้าของโครงการ องค์การบริหารส่วนตำบลอ่าวนาไผ่ อำเภอเวียงสา จังหวัดน่าน

๒. วงเงินงบประมาณที่ได้รับจัดสรร ตามที่ องค์การบริหารส่วนตำบลอ่าวนาไผ่ อำเภอเวียงสา จังหวัดน่าน ได้รับการจัดสรรงบประมาณรายจ่ายประจำปีงบประมาณ พ.ศ. ๒๕๖๒ โครงการเงินอุดหนุนเฉพาะกิจ เงินอุดหนุนสำหรับการก่อสร้าง/ปรับปรุง และพัฒนาแหล่งกักเก็บน้ำ ตามโครงการก่อสร้างคันดินกักเก็บน้ำ บ้านนาผา (ห้วยนาหว่า) ขนาดคันดินกว้าง ๓ เมตร ยาว ๕๐ เมตร สูง ๔ เมตร ตำบลอ่าวนาไผ่ อำเภอเวียงสา จังหวัดน่าน งบประมาณตั้งไว้ ๙๓๙,๐๐๐ บาท (เก้าแสนสามหมื่นเก้าพันบาทถ้วน)

๓. ลักษณะงาน

- โดยสังเขป ตามที่ องค์การบริหารส่วนตำบลอ่าวนาไผ่ อำเภอเวียงสา จังหวัดน่าน ได้รับการจัดสรรงบประมาณรายจ่ายประจำปีงบประมาณ พ.ศ. ๒๕๖๒ โครงการเงินอุดหนุนเฉพาะกิจ เงินอุดหนุนสำหรับการก่อสร้าง/ปรับปรุง และพัฒนาแหล่งกักเก็บน้ำ ตามโครงการก่อสร้างคันดินกักเก็บน้ำ บ้านนาผา (ห้วยนาหว่า) ขนาดคันดินกว้าง ๓ เมตร ยาว ๕๐ เมตร สูง ๔ เมตร ตำบลอ่าวนาไผ่ อำเภอเวียงสา จังหวัดน่าน งบประมาณตั้งไว้ ๙๓๙,๐๐๐ บาท (เก้าแสนสามหมื่นเก้าพันบาทถ้วน)

ระยะเวลาการดำเนินการ ๙๐ วัน

๔. ราคากลางคำนวณ ณ วันที่ ๖ ธันวาคม ๒๕๖๑ เป็นเงิน ๙๓๙,๐๐๐ บาท (เก้าแสนสามหมื่นเก้าพันบาทถ้วน)

๕. บัญชีประมาณราคากลาง

๕.๑ พร.๔	จำนวน ๑	แผ่น
๕.๒ พร.๕	จำนวน ๑	แผ่น
๕.๓ พร.๖	จำนวน ๑	แผ่น
๕.๔ แบบแปลน	จำนวน ๑๗	แผ่น

๖. รายชื่อคณะกรรมการกำหนดราคากลาง

๖.๑ นายพนมกร ตู่มัด	ตำแหน่ง	ปลัดองค์การบริหารส่วนตำบลอ่าวนาไผ่
๖.๒ นายทวีศักดิ์ แม่นชัยภูมิ	ตำแหน่ง	ผู้อำนวยการกองช่าง
๖.๓ นางกัญญาณ์ท์ แदनนารินทร์	ตำแหน่ง	ผู้อำนวยการกองการศึกษา

แบบสรุปราคากลางงานก่อสร้างชลประทาน

ส่วนราชการ องค์การบริหารส่วนตำบลอ่าวนาโหลย อำเภอเวียงสา จังหวัดน่าน

โครงการ ก่อสร้างคันดินกักเก็บน้ำ บ้านนาผา (ห้วยนาห้วย) ขนาดคันดินกว้าง 3 ม. ยาว 50 ม. สูง 4 ม.

สถานที่ดำเนินการ บ้านนาผา ม. 1 ต. อ่าวนาโหลย อ. เวียงสา จ. น่าน

หน่วยงาน องค์การบริหารส่วนตำบลอ่าวนาโหลย กองช่าง

แบบ ปร.4 และ ปร.5 ที่แนบ มีจำนวน 2 หน้า

คำนวณราคากลาง เมื่อวันที่ 6 ธันวาคม 2561

ลำดับที่	รายการ	ค่าก่อสร้าง (บาท)	หมายเหตุ
1	ประเภทงานชลประทาน	939,000.00	
2	งานป้ายโครงการ	-	
สรุป	รวมค่าก่อสร้างทั้งโครงการ / งานชลประทาน	939,000.00	
	ราคากลาง	939,000	
ราคากลาง ตัวอักษร (<u>เก้าแสนสามหมื่นเก้าพันบาทถ้วน</u>)			

หมายเหตุ ได้ถัวเฉลี่ยค่าอำนาจการ ค่าความผันผวนไว้ในราคา กำไรและภาษีต่อหน่วยงานหลักข้างต้นแล้ว

ระยะเวลาก่อสร้าง 90 วัน

คณะกรรมการกำหนดราคากลาง

ลงชื่อ ประธานกรรมการฯ

(นายพนมกร คู่คำ)

ลงชื่อ กรรมการ

(นายทวีศักดิ์ แม่न्छัยภูมิ)

ลงชื่อ กรรมการ

(นางกัญญาอัทธ แคนนารินทร์)

แบบสรุปค่าก่อสร้างชลประทาน

ส่วนราชการ องค์การบริหารส่วนตำบลอ่าวนาไลย อำเภอเวียงสา จังหวัดน่าน

โครงการ ก่อสร้างคันดินกักเก็บน้ำ บ้านนาผา (ห้วยนาห้วย) ขนาดคันดินกว้าง 3 ม. ยาว 50 ม. สูง 4 ม.

สถานที่ดำเนินการ บ้านนาผา ม. 1 ต. อ่าวนาไลย อ. เวียงสา จ. น่าน

หน่วยงาน องค์การบริหารส่วนตำบลอ่าวนาไลย อำเภอเวียงสา จังหวัดน่าน

แบบ ปจ.4 และ ปจ.5 ที่แนบ มีจำนวน 2 หน้า

คำนวณราคาก่อสร้าง เมื่อวันที่ 6 ธันวาคม พ.ศ. 2561

ลำดับที่	รายการ	ต้นทุน (บาท)	Factor F	ค่าก่อสร้าง (บาท)	หมายเหตุ
1	ประเภทงานชลประทาน	704,228.30	1.3343	939,651.82	*เงินล่วงหน้าจ่าย = 15%
2	งานป้ายโครงการ		1	-	*ดอกเบี้ยเงินกู้ = 6% / ปี *เงินประกันผลงานหัก = 0% *ค่าภาษีมูลค่าเพิ่ม(VAT) = 7%
สรุป	รวมค่าก่อสร้างเป็นเงิน			939,651.82	
	คิดเป็นเงินประมาณ			939,000	
ตัวอักษร (เก้าแสนสามหมื่นเก้าพันบาทถ้วน)					

หมายเหตุ ได้ถี่เฉลี่ยค่าอำนาจการ ค่าความผันผวน กำไรและภาษีไว้ในค่างานต่อหน่วยงานหลักข้างต้นแล้ว

ระยะเวลาก่อสร้าง 90 วัน

คณะกรรมการกำหนดราคากลาง

ลงชื่อ ประธานกรรมการฯ

(นายพนมกร คู่ผัด)

ลงชื่อ กรรมการ

(นายทวีศักดิ์ แม่นชัยภูมิ)

ลงชื่อ กรรมการ

(นางกัญญาณัท แदनนารินทร์)

รายการประมาณการ

ปร.4 แผนที่ 1/1

โครงการ ก่อสร้างคันดินกักเก็บน้ำ บ้านนาผา (ห้วยนาหว้า) ขนาดคันดินกว้าง 3 ม. ยาว 50 ม. สูง 4 ม.

สถานที่ดำเนินการ บ้านนาผา หมู่ที่ 1 (ห้วยนาหว้า) ต. อ่าวนาโหลย อ. เวียงสา จ. น่าน

หน่วยงาน องค์การบริหารส่วนตำบลอ่าวนาโหลย กองช่าง

แบบเลขที่ /2561


ประมาณการเลขที่ /2561

ประมาณการโดย  นายเด่น วิงแสน นายช่างโยธา

วันที่ 6 ธันวาคม 2561

ที่	รายการ	จำนวน	หน่วย	ราคาวัสดุ - ค่าแรง - ต่อหน่วย			รวมเงิน (บาท)	หมายเหตุ
				วัสดุ	ค่าแรง	รวม		
1	งานตากถางและปรับเกลี่ย	3,600	ตร.ม.	1.25	-	1:25	4,500.00	ราคาน้ำมันโซล่าบีม ปตท
2	งานวัสดุคัดเลือกลบอัดแน่น(คัน)	1,952	ลบ.ม.	99.10	-	99.10	193,443.20	อ เมืองน่าน =28.00 --
3	งานขุดดินชั้นทิ้ง ระยะไม่เกิน 1 กม	7,800	ลบ.ม.	46.30	-	46.30	361,140.00	28.99 บ/ล รถบรรทุก6ล้อระยะ1 กม.
4	งานวัสดุที่บ้น้ำแกนคันสระ	945	ลบ.ม.	99.10		99.10	93,649.50	
รวม คสล. ระบายน้ำล้น								
5	คอนกรีตโครงสร้าง	12.60	ลบ.ม.	1,533	436.00	1,969	24,809.40	ราคาไม่รวม vat7%
6	เหล็ก RB 9 SR 24	0.43	ตัน	21,351.40	4,100	25,451	10,944.10	ตามประกาศพาณิชย์
7	ลวดผูกเหล็ก	10	ก.ก.	67.29	-	67	672.90	จ น่านเดือน ตค 2561
8	ท่อ PVC Ø 4 นิ้ว ชั้น 13.5	10	ท่อน	936.92	400	1,337	13,369.20	
9	ประตูน้ำ PVC ขนาด 4 นิ้ว	2	ตัว	585.00	-	585	1,170.00	
10	กาวน้ำขนาด 1000 กรัม	1	ก.ป.	530.00	-	530	530.00	
11	รวมค่าวัสดุ + ค่าแรงงาน	-	-	-	-	-	704,228.30	
รวมค่างานต้นทุน				เจ็ดแสนสี่พันสองร้อยยี่สิบแปดบาทสามสิบสตางค์				

ลงชื่อ..........ผู้ประมาณการ
(นายเด่น วิงแสน)



องค์การบริหารส่วนตำบลอ้ายนาไผ่

อำเภอเวียงสา จังหวัดน่าน

โครงการ ก่อสร้างคันดินกั้นน้ำบ้านนาผา (ห้วยนาหว่า)

ขนาดคันดินกว้าง 3 เมตร ยาว 50 เมตร สูง 4 เมตร

บ้านนาผา หมู่ที่ 1 ตำบลอ้ายนาไผ่ อำเภอเวียงสา จังหวัดน่าน

แผนที่โดยสังเขป | โครงการก่อสร้างคันทันท์กับบ้านนาผา (ห้วยนาผา) ขนาดคันทันท์กว้าง 3 ม. ยาว 50 ม. สูง 4 ม.

สถานที่ดำเนินการ บ้านนาผา หมู่ที่ 1 ตำบลอายน่าโดย อำเภอเวียงสา จังหวัดน่าน



บริเวณที่ดิน

บริเวณโครงการ

ที่พิกัด N 2051450
E 0678220

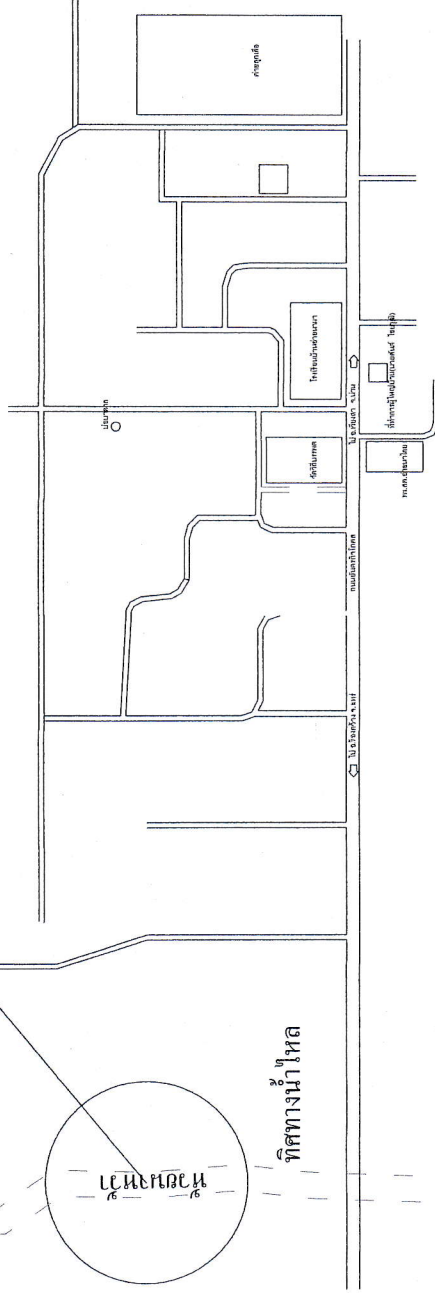
ทิศทางน้ำไหล

แนวถนน

ทิศทางน้ำไหล

- ผู้เสนอราคาต้องรับผิดชอบในการถอดแบบและคำนวณราคาของงานทางราชการมาปฏิเสธ
ความรับผิดชอบหรือยื่นข้อเท็จจริงในภายหลังไม่ได้
- ผู้รับจ้างทำการขุดลอกแล้วไม่ทันจุดไปถึงไม่จุดที่ใช้ประโยชน์ต่อหมู่บ้าน
- ผู้รับจ้างทำการขุดลอกแล้วเจตนาเร่งไม่สามารรถต่อได้ให้ได้รับมีความกว้างหรือความพื่นที่และเป็นประโยชน์ทางราชการโดยมีปริมาณงานเท่าเดิม

หมายเหตุ มีค่างานหน่วยเป็นเมตร นอกเหนือจากที่ระบุเป็นอย่างอื่น




	ผู้รับจ้าง ส่งตรวจออกแบบประมาณราคา
เจ้าของโครงการ องค์การบริหารส่วนตำบลอายน่าโดย	แบบเลขที่ /2561 แผนที่ 2/19
โครงการ ก่อสร้าง-คันทันท์กับบ้าน (ห้วยนาผา) กว้าง 3 เมตร ยาว 50 เมตร สูง 4 เมตร	สถานที่ก่อสร้าง บ้านนาผา หมู่ที่ 1 ตำบลอายน่าโดย อ.เวียงสา จ.น่าน
เสนอ นายเคน วัจน นายช่างโยธาชำนาญงาน	ตรวจ นายพิทักษ์ แมนชัยภูมิ ผู้อำนวยการกองช่าง
เห็นชอบ	นายพนมกร ตูสวัสดิ์ ปลัด อบต. อายน่าโดย
อนุมัติ	นางจันทร์เพ็ญ คำอุ่น นายก อบต. อายน่าโดย

(ลงชื่อ)
นายพนมกร ตูสวัสดิ์
ปลัด อบต. อายน่าโดย

(ลงชื่อ)
นางจันทร์เพ็ญ คำอุ่น
นายก อบต. อายน่าโดย

นายสมศักดิ์ ทองคำ
สมาชิก อบต. อายน่าโดย



ผู้รับจ้าง
 สักรจ/ออกแบบประมาณราคา

เจ้าของโครงการ
 องค์การบริหารส่วนตำบลอ่าวนาโดย
 แบบเลขที่ /2561
 แผนที่ 3 / 19

โครงการ ก่อสร้าง-ดินเหนียวกับน้ำ
 (ห้วยนาหัว) กว้าง 3 เมตร
 ยาว 50 เมตร สูง 4 เมตร

สถานที่ก่อสร้าง
 บ้านนาผา หมู่ที่ 1 ต.อ่าวนาโดย
 อ.เวียงสา
 จ.น่าน

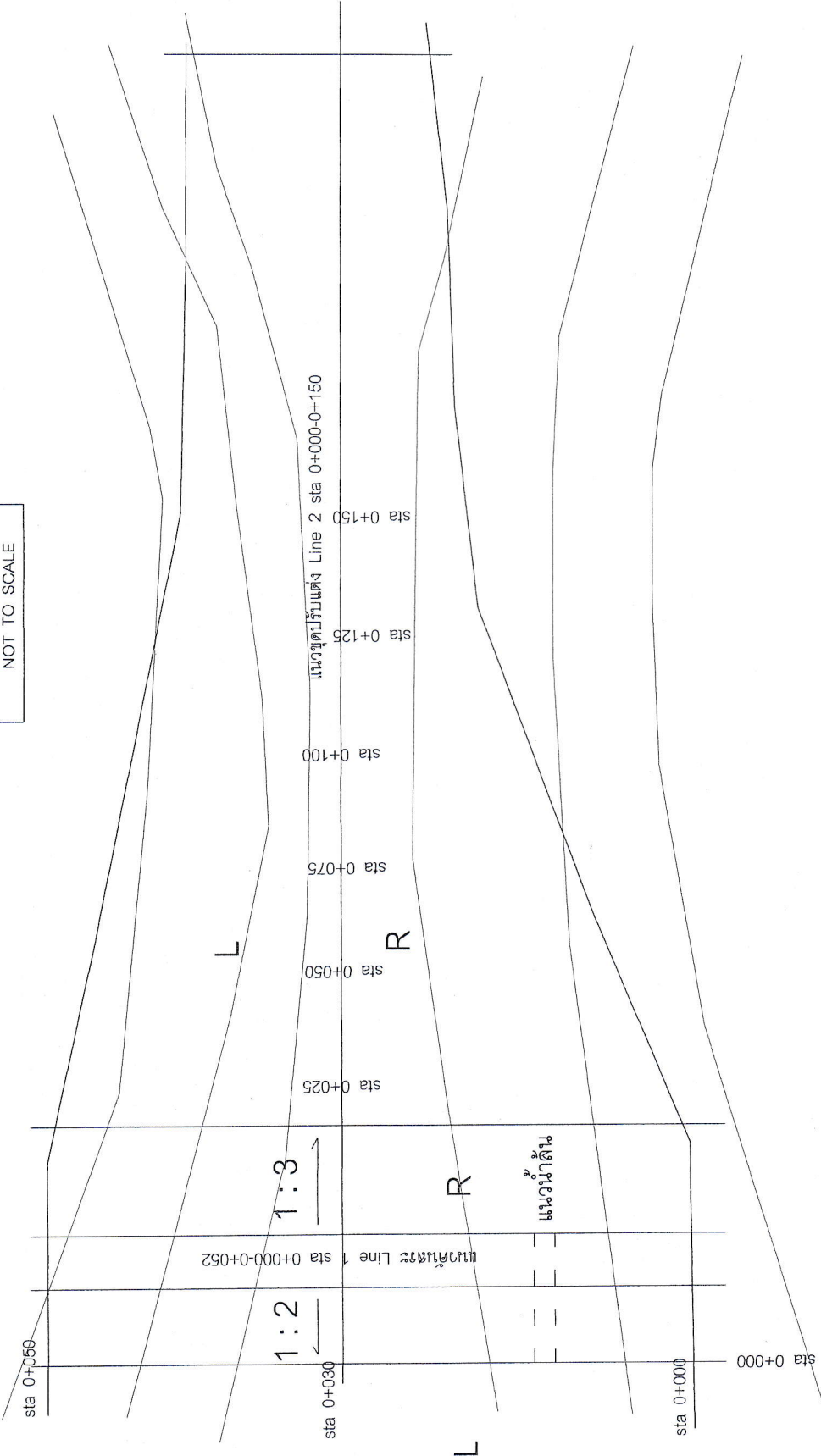
เสนอ
 นายเด่น วัจน
 นายช่างโยธาชำนาญงาน

ตรวจ
 นายพรศักดิ์ แสนชัยภูมิ
 ผู้อำนวยการกองช่าง

เห็นชอบ
 นายพนมกร ตูมดี
 ปลัด อบต. อ่าวนาโดย

อนุมัติ
 นางจันทร์เพ็ญ คำอุ่น
 นายก อบต. อ่าวนาโดย

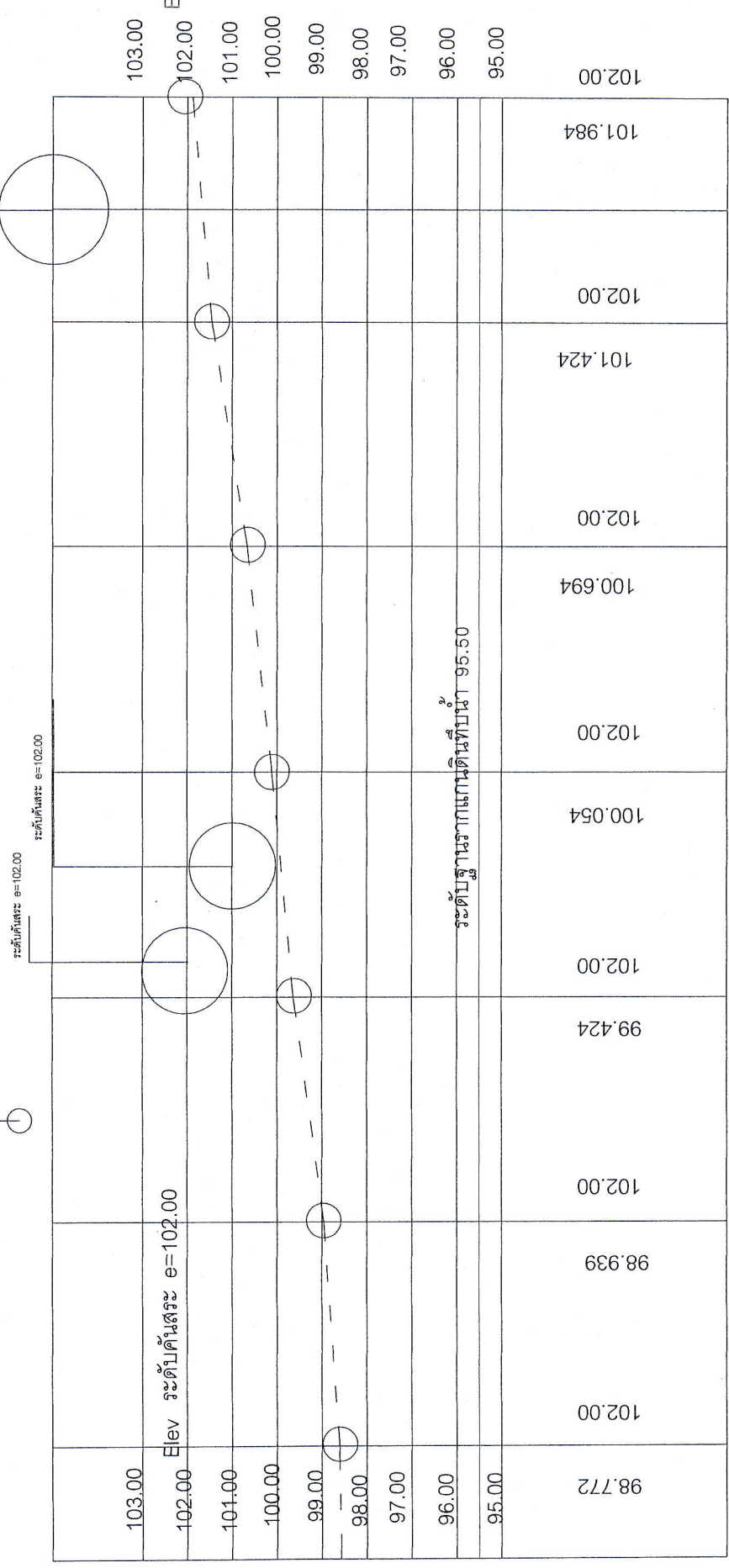
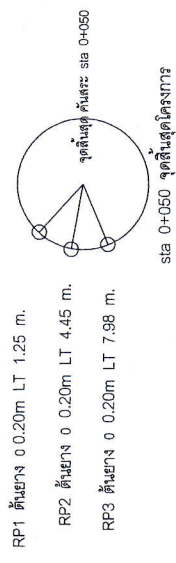
แปลนรูปตามยาว
 NOT TO SCALE



(ชื่อ).....วิภากร โปษ
 นางจันทร์เพ็ญ คำอุ่น
 นายก อบต. อ่าวนาโดย
 วันที่รับตรวจ ๑๕.๑๒.๖๖


Profile Line 1 sta 0+000 - 0+052 แนวคันสจร

แนวคันสจร
CL LINE 1



ระดับฐานรากแกนดินที่หน้า 95.50

sta 0+028 sta 0+032 sta 0+036 sta 0+040 sta 0+044 sta 0+048 sta 0+052



ผู้รับจ้าง
สังวร/เอกแบบแปลนภาคศา
แบบเลขที่ /2561
แผ่นที่ 4 / 17

ก่อสร้าง-คันดินกับน้ำ
(ช่วยหน้าหัว) กว้าง 3 เมตร
ยาว 50 เมตร สูง 4 เมตร

สถานที่ก่อสร้าง
บ้านนาผา หมู่ที่ 1 ต.อายนาโดย
อำเภอยางตา จังหวัดน่าน

เสนอ
นายเด่น จันเสน
นายช่างโยธาชำนาญงาน


ตรวจ
นายทวีศักดิ์ แม่นสิขภูมิ
ผู้อำนวยการกองช่าง

เห็นชอบ
นายพนเมียร ผู้จัด
ปลัด อบต. อายนาโดย

อนุมัติ
นางจันทรีเพ็ญ คำอุม
นายก อบต. อายนาโดย

(ลงชื่อ).....วิภากรโยธา
นายวิภากร โยธา
ช่างสำรวจ สย.11987

Profile Line 1 sta 0+000 - 0+052 แนววัดคันสจร

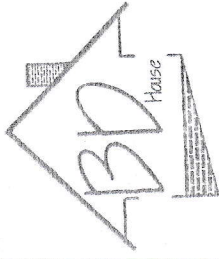


Elev

ระดับดินเดิม	100.314	102.00	99.774	102.00	99.204	102.00	98.784	102.00	98.674	102.00	98.654	102.00	98.734	102.00
ระดับก่อสร้าง														
ระดับคันสจร														
ระดับคันสจร	102.00	102.00	102.00	102.00	102.00	102.00	102.00	102.00	102.00	102.00	102.00	102.00	102.00	102.00
ระดับน้ำต้น	101.00	101.00	101.00	101.00	101.00	101.00	101.00	101.00	101.00	101.00	101.00	101.00	101.00	101.00
ระดับดินเดิม	103.00	102.00	101.00	100.00	99.00	98.00	97.00	96.00	95.00					

sta 0+000 sta 0+004 sta 0+008 sta 0+012 sta 0+016 sta 0+020 sta 0+024

Profile Line 1 sta 0+000 - 0+024 แนววัดคันสจร



ผู้รับจ้าง
ตำรวจ/ออกแบบ/ประมาณราคา
แบบเลขที่ /2561
แผ่นที่ 5 / 17

ก่อสร้าง-คันดินกับน้ำ
(ช่วยหน้า) กว้าง 3 เมตร
ยาว 50 เมตร สูง 4 เมตร

สถานที่ก่อสร้าง
บ้านเลขที่ หมู่ที่ 1 ต.อ่าวนาโดย
อำเภอเวียงสา จังหวัดน่าน

เสนอ
นายเด่น วิงแสน
นายช่างโยธาชำนาญงาน


ตรวจ
นายทีศักดิ์ แม่นชัยภูมิ
ผู้อำนวยการก่อสร้าง

เห็นชอบ
นายพนมกร ตู๊ผัด
ปลัด อบต. อ่าวนาโดย

อนุมัติ
นางจันทร์เพ็ญ คำชุ่ม
นายก อบต. อ่าวนาโดย

(ลงชื่อ).....วิสารโสภา
นายวิสารโสภา
นายวิสารโสภา
นายวิสารโสภา
นายวิสารโสภา

นายวิสารโสภา สบ.11987



ผู้รับจ้าง

สำเนา/ออกแบบ/ประมาณราคา

แบบเลขที่ /2561

แผ่นที่ 6 / 17
ก่อสร้าง...คันดินกั้นน้ำ
(หัวนาหน้า) กว้าง 3 เมตร
ยาว 50 เมตร สูง 4 เมตร

สถานที่ก่อสร้าง
บ้านนาหว้า หมู่ที่ 1 ต.อ้ายมาโดย
อำเภอเชียงสา จังหวัดน่าน

เสนอ

นายเด่น วิเศษ

นายช่างโยธาชำนาญงาน

ตรวจ

นายทวีศักดิ์ แมนชัยภูมิ

ผู้อำนวยการกองช่าง

เห็นชอบ

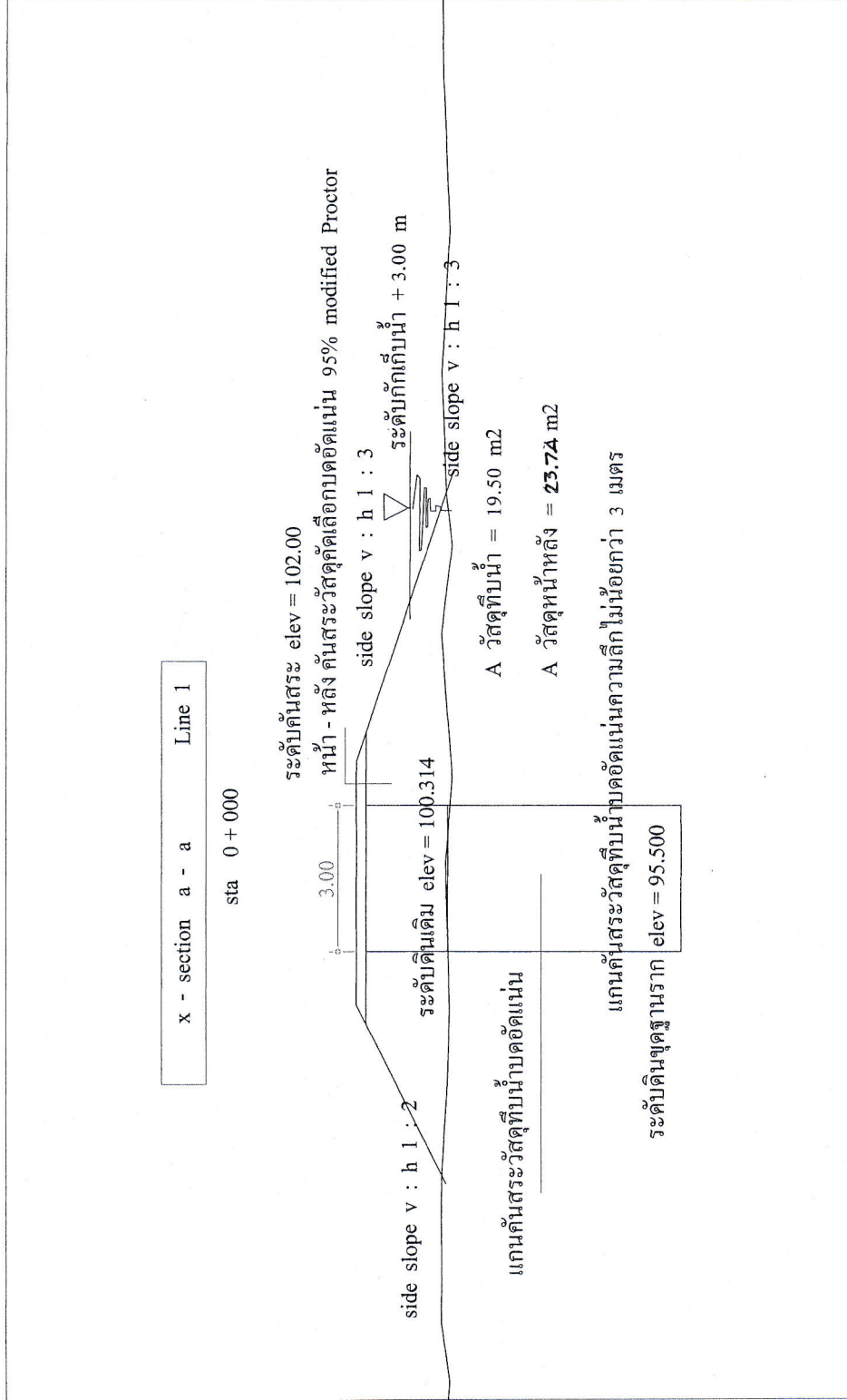
นายพนมกร ตู๊ดดี

ปลัด อบต. อ้ายมาโดย

อนุมัติ

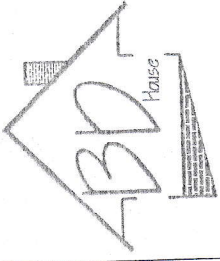
นางจันทร์เพ็ญ คำอุ่น

นายก อบต. อ้ายมาโดย



(ลงชื่อ)วิศวกรให้ฯ
นายพนมกร ตู๊ดดี
นายจันทร์เพ็ญ คำอุ่น
นายก อบต. อ้ายมาโดย

หมายเลข ๒๕.11987



ผู้รับจ้าง
สำรวจ/ออกแบบ/ประมาณราคา

แบบเลขที่ /2561

แผ่นที่ 7/17

ก่อสร้าง...คันดินกั้นเก็บน้ำ

(ขอยืมหน้า) กว้าง 3 เมตร

ยาว 50 เมตร สูง 4 เมตร

สถานที่ก่อสร้าง

บ้านนาผา หมู่ที่ 1 ต.อายน่าโดย

อำเภอเวียงสา จังหวัดน่าน

เสนอ

.....

นายเด่น อังเสน

นายช่างโยธาชำนาญงาน

ตรวจ

.....

นายทวีศักดิ์ แม่ชัยภูมิ

ผู้อำนวยการกองช่าง

เห็นชอบ

.....

นายพนมกร ตูมีดี

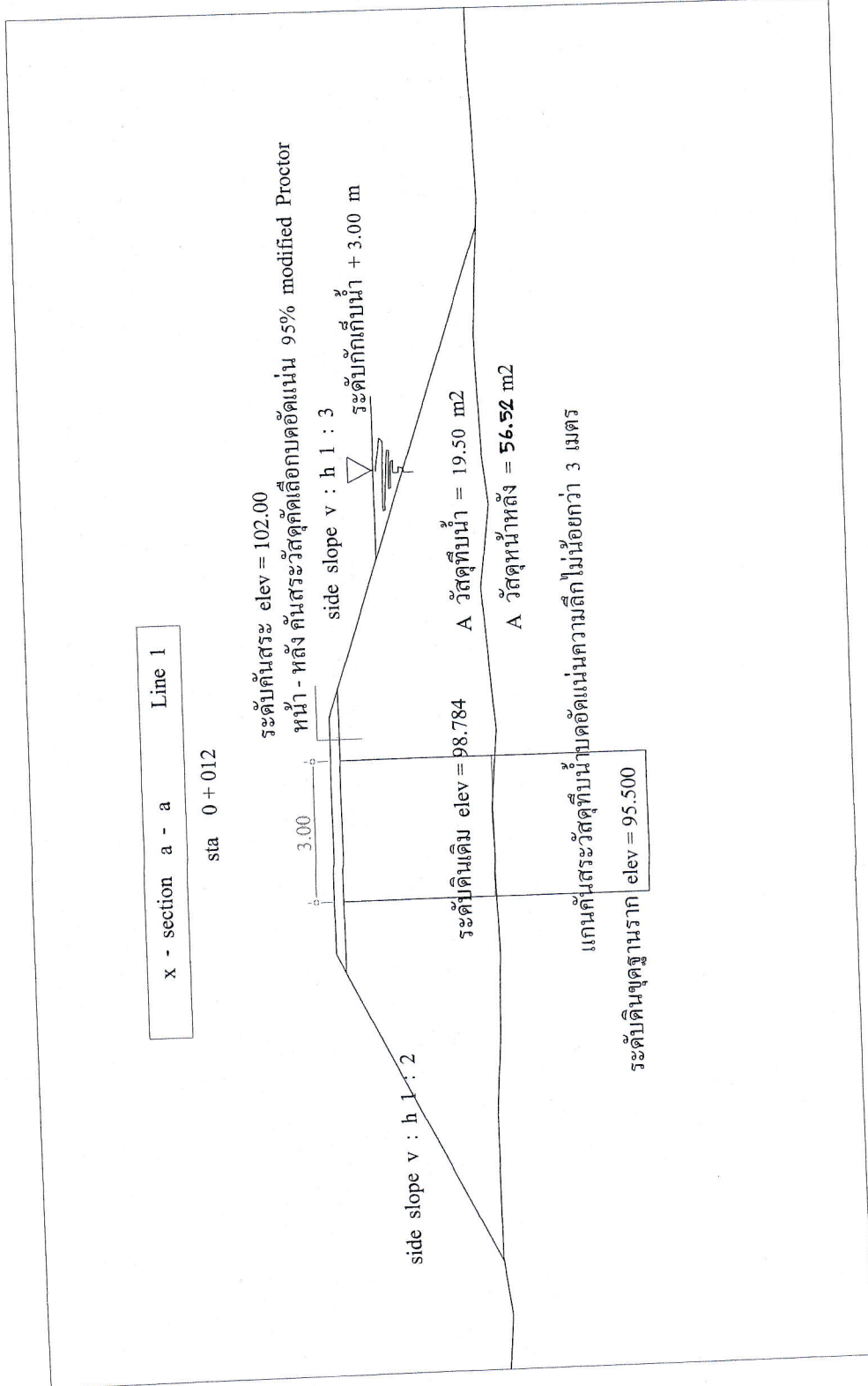
ปลัด อบต. อายน่าโดย

อนุมัติ


.....

นางจันทิมา บุญคำ

นายก อบต. อายน่าโดย



(ลงชื่อ).....
นายพนมกร ตูมีดี
ปลัด อบต. อายน่าโดย
วันที่ 11/08/2561
หน้า 11/08/2561



ผู้รับจ้าง
สำรวจ/ออกแบบประมาณราคา

แบบเลขที่ /2561
แผ่นที่ 8 / 17

ก่อสร้าง...คันดินกับเก็บน้ำ
(ขอย่นหน้า) กว้าง 3 เมตร
ยาว 50 เมตร สูง 4 เมตร

สถานที่ก่อสร้าง
บ้านนาผา หมู่ที่ 1 ต.อ่าวนาโดย
อำเภอเวียงสา จังหวัดน่าน

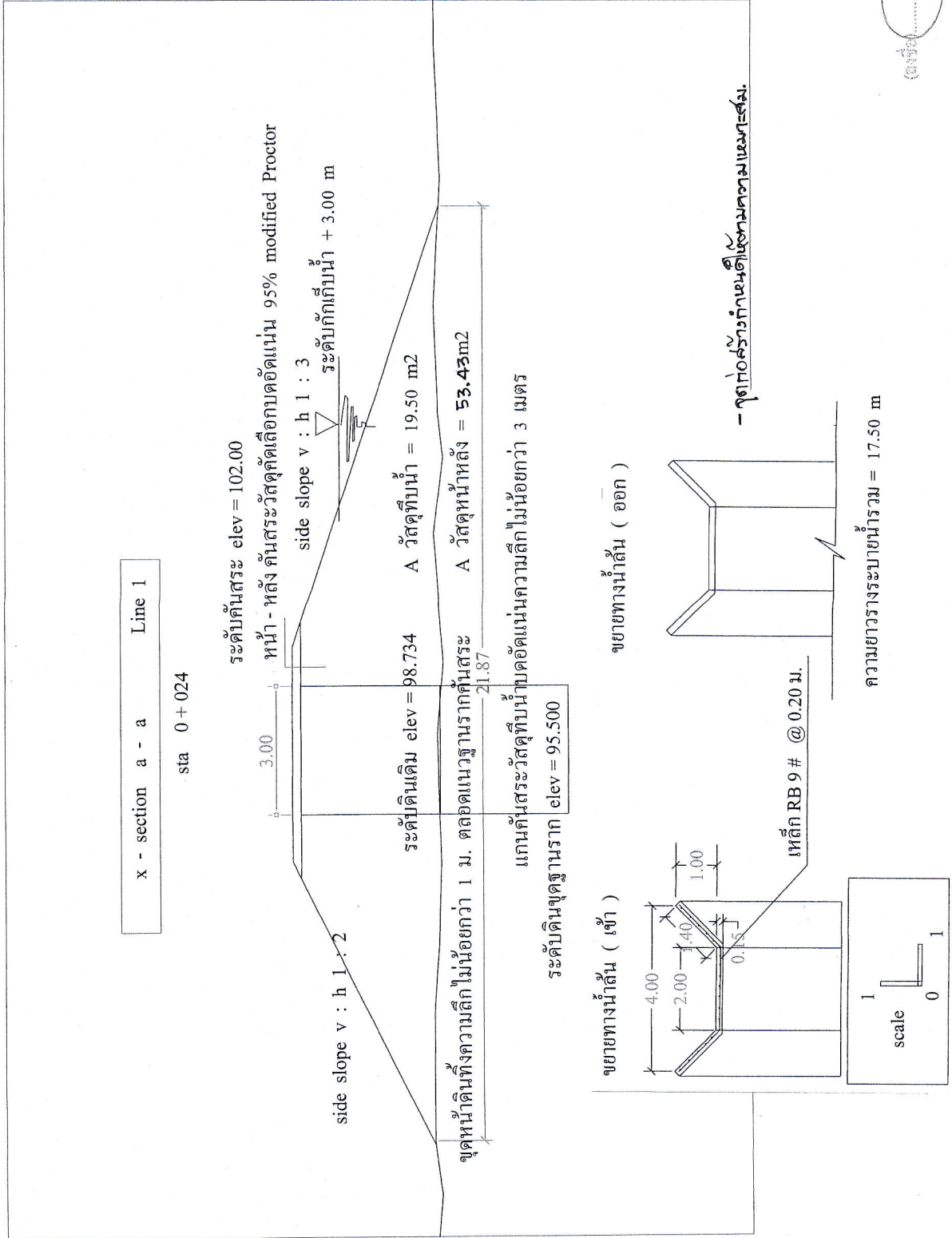
เสนอ
นายเด่น วัฒน

นายช่างโยธาชำนาญงาน

ตรวจ
นายพิศักดิ์ แมนชัยภูมิ
ผู้อำนวยการกองช่าง

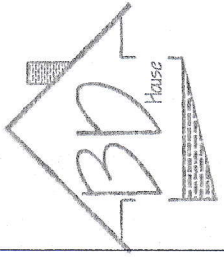
เห็นชอบ
นายพนมกร อู่อัด
ปลัด อบต. อ่าวนาโดย

อนุมัติ
นางจันทรีพิบูลย์ คำคุณ
นายก อบต. อ่าวนาโดย



(ลงชื่อ).....วิภากร โฉมา
นายพนมกร อู่อัด
ปลัด อบต. อ่าวนาโดย

สามัญวิศวกร ส.ภ.11987



ผู้รับจ้าง
สำรวจ/ออกแบบ/ประมาณราคา

แบบเลขที่ /2561
แผ่นที่ 9 / 17

ก่อสร้าง...คันดินกั้นน้ำ
(หัวหนองห้วย) กว้าง 3 เมตร
ยาว 50 เมตร สูง 4 เมตร

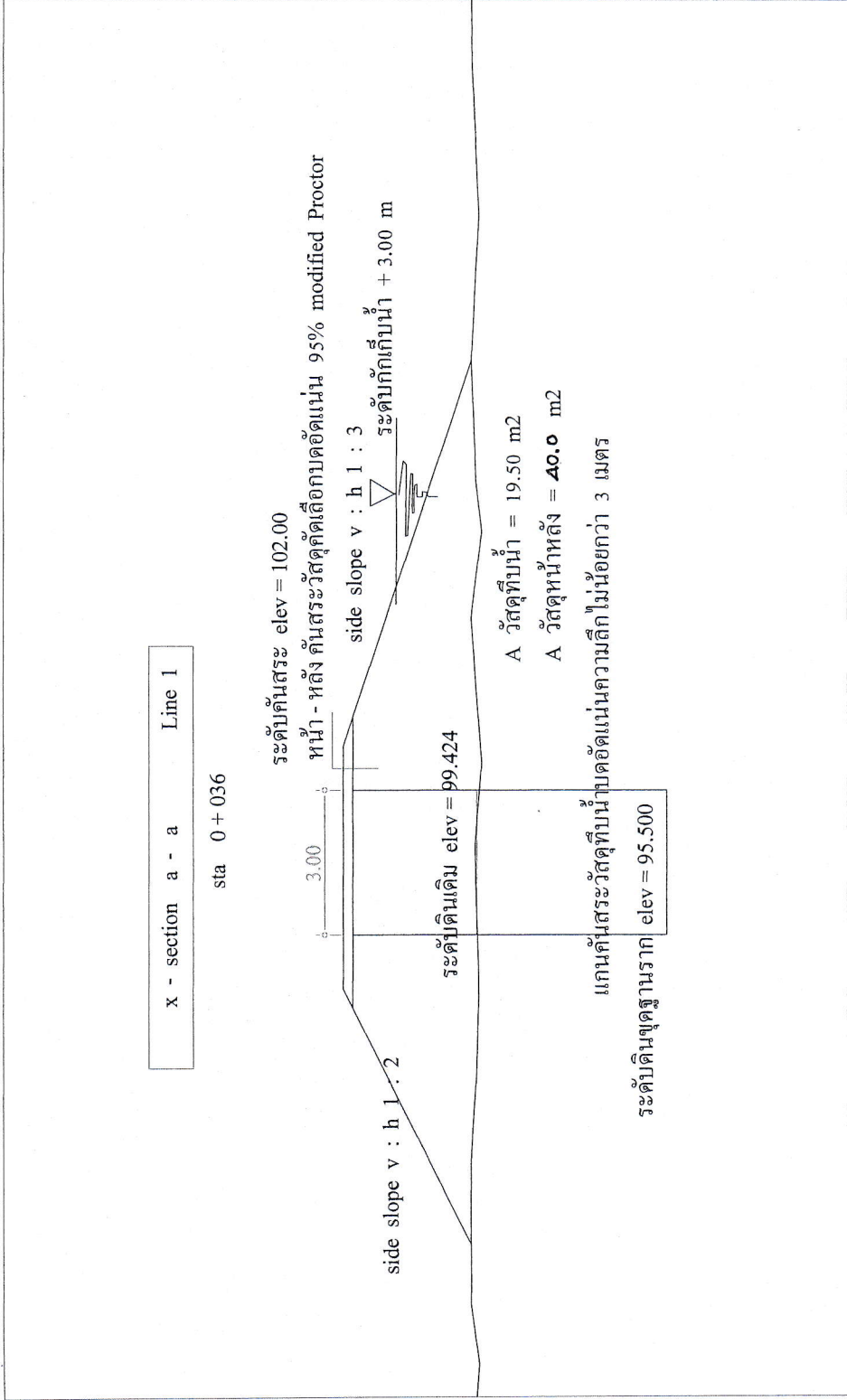
สถานที่ก่อสร้าง
บ้านนาผา หมู่ที่ 1 ต.อายน่าโดย
อำเภอเวียงสา จังหวัดน่าน

เสนอ
นายเด่น วัฒน
นายช่างโยธาชำนาญงาน

ตรวจ
นายทวีศักดิ์ แม่ชัยภูมิ
ผู้อำนวยการกองช่าง

เห็นชอบ
นายพนมกร คู่มืด
ปลัด อบต. อายน่าโดย

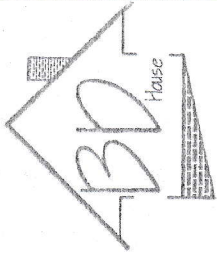
อนุมัติ
นางจันทร์ทิพย์ คำอุ่น
นายก อบต. อายน่าโดย



นายพนมกร คู่มืด
ปลัด อบต. อายน่าโดย

นางจันทร์ทิพย์ คำอุ่น
นายก อบต. อายน่าโดย

ตามบัญชีครุ สช.11087



ผู้รับจ้าง
สำรวจ/ออกแบบ/ประมาณราคา

แบบเลขที่ /2561

แผ่นที่ 10 / 17

ก่อสร้าง, คัดดินกึ่งกันน้ำ
(หอยนาทวี) กว้าง 3 เมตร
ยาว 50 เมตร สูง 4 เมตร

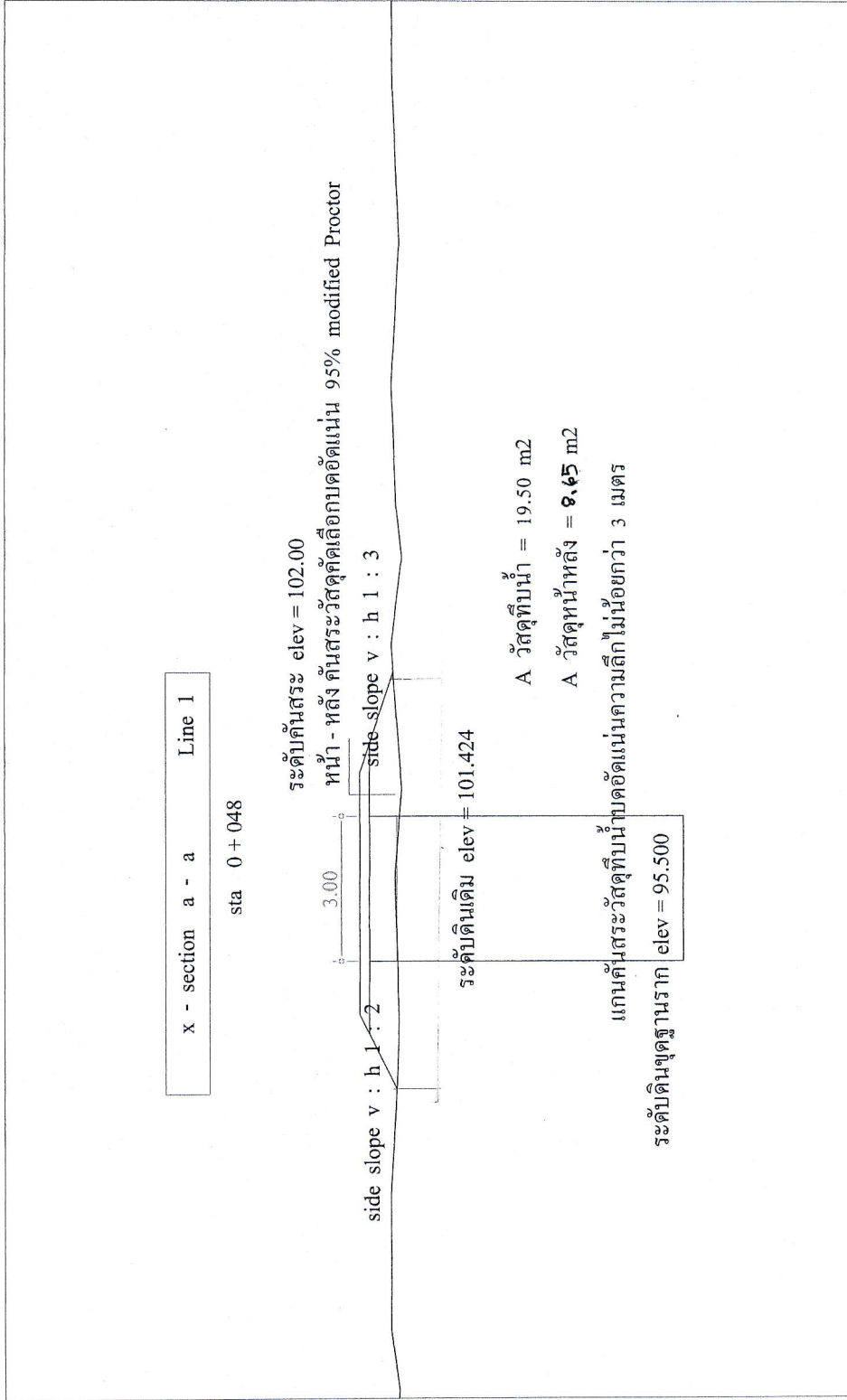
สถานที่ก่อสร้าง
บ้านนาผา หมู่ที่ 1 ต.อายน่าโดย
อำเภอเวียงสา จังหวัดน่าน

เสนอ
นายเด่น วัจน
นายสงวนธรรมาภรณ์


ตรวจ
นายทวีศักดิ์ แมงรัมย์มี
ผู้อำนวยการกองช่าง

เห็นชอบ
นายพนมกร ตูผัด
ปลัด อบต. อายน่าโดย

อนุมัติ
นางจันทิพย์ คำอุ่น
นายก อบต. อายน่าโดย



(ลงชื่อ)วิฑกร โปธา
นายพนมกร ตูผัด
นางจันทิพย์ คำอุ่น
นายอภิวชิกร สย.11987



ผู้รับจ้าง
สำรวจ/ออกแบบ/ประมาณราคา

แบบเลขที่ /2561

แผ่นที่ 11 / 17

ก่อสร้าง.คันดินกั้นน้ำ
(ห้วยนาหัว) กว้าง 3 เมตร
ยาว 50 เมตร สูง 4 เมตร

สถานที่ก่อสร้าง

บ้านนาผา หมู่ที่ 1 ต.อายน่าโดย
อำเภอเวียงสา จังหวัดน่าน

เสนอ

นายเด่น วัฒน

นายช่างโยธาชำนาญงาน

ตรวจ

นายพิศักดิ์ แสนชัยภูมิ

ผู้อำนวยการกองช่าง

เห็นชอบ

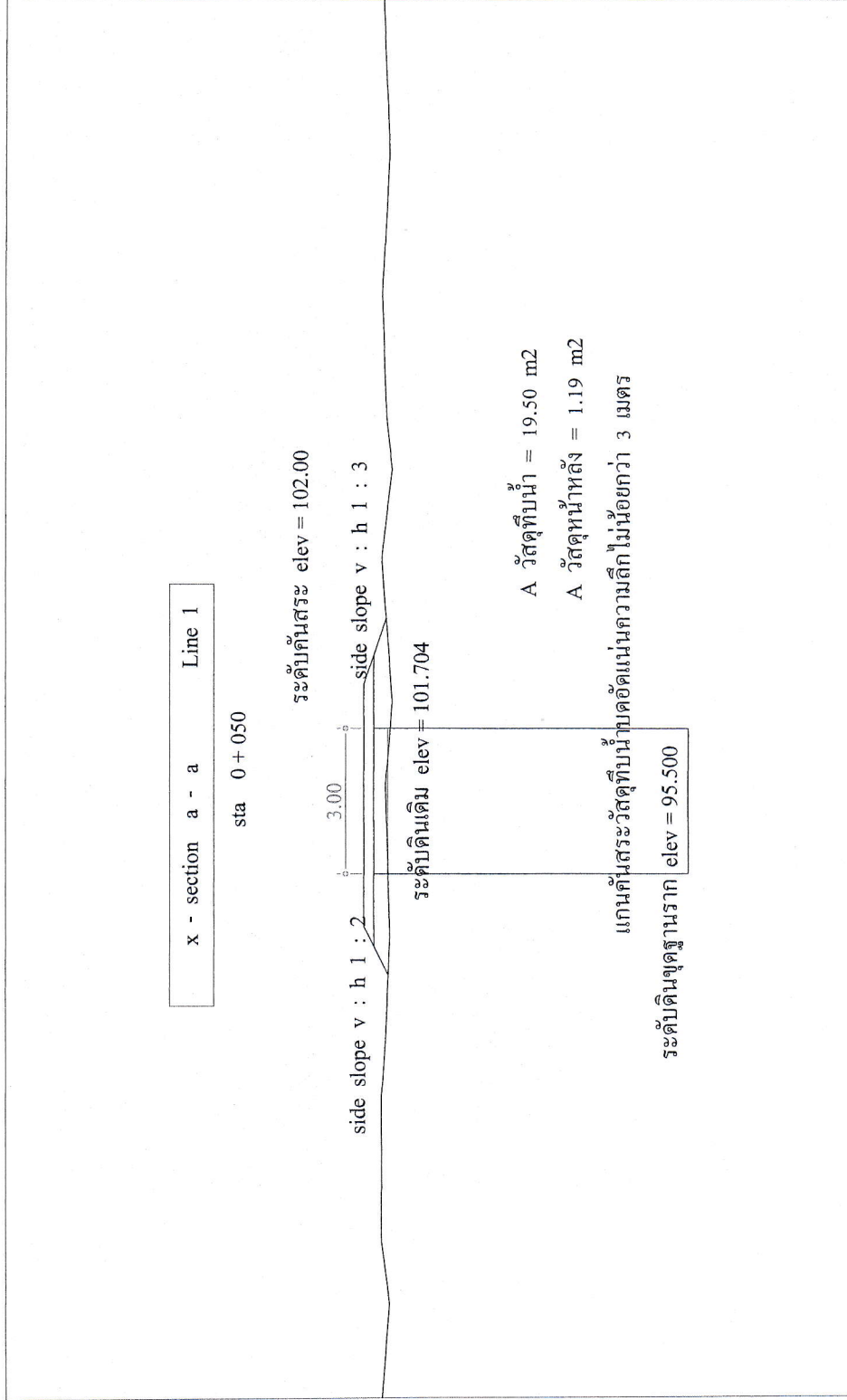
นายพนมกร คุ้มดี

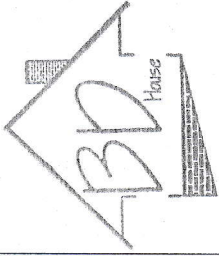
ปลัด อบต. อายน่าโดย

อนุมัติ

(ลงนาม).....
นายสัมพันธ์ พงษ์คำ
นายก อบต. อายน่าโดย

วันที่ 11/11/2561





ผู้รับจ้าง
สำเร็จ/ออกแบบ/ประมาณราคา

แบบเลขที่ /2561
แผ่นที่ 12-1 A

ก่อสร้าง.คันดินกับเก็บน้ำ
(ห้วยนาหว้า) กว้าง 3 เมตร
ยาว 50 เมตร สูง 4 เมตร

สถานที่ก่อสร้าง
บ้านนาหว้า หมู่ที่ 1 ตำบลนาโหล
อำเภอเวียงสา จังหวัดน่าน

เสนอ

นายเด่น วงศ์เด่น
นายช่างโยธาชำนาญงาน

ตรวจ

นายทศศักดิ์ แมนวิจิตรภูมิ
ผู้อำนวยการกองช่าง

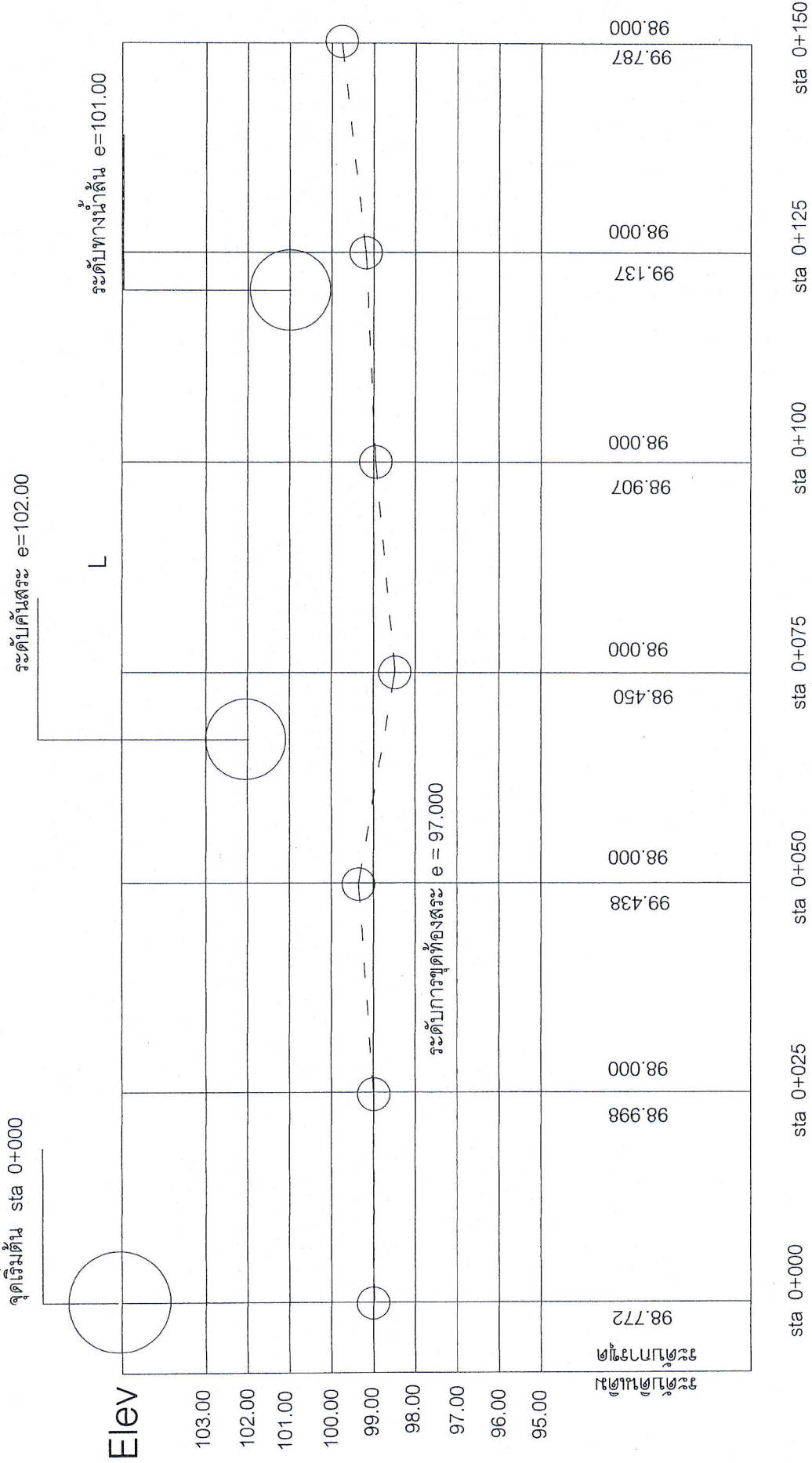
เห็นชอบ

นายพนเมกร ผู้มีดี
ปัด อบต. อำเภอโหล

อนุมัติ


นางจันทร์เพ็ญ คำคุณ
นายก อบต. อำเภอโหล

x - section sta 0+000 แนวเขตปรับปรุงแต่ง Line 2



sta 0+000 sta 0+025 sta 0+050 sta 0+075 sta 0+100 sta 0+125 sta 0+150

(ลงชื่อ).....วิศกรโยธา
นายสมนึก ทองคำ
ชำนาญการ สอ.11537



ผู้รับจ้าง
 สำรอง/ออกแบบ/ประมาณราคา
 แผนเลขที่ /2561
 แผนที่ 13 / 12

ก่อสร้าง...คันดินกั้นน้ำ
 (ห้วยนาห้วย) กว้าง 3 เมตร
 ยาว 50 เมตร สูง 4 เมตร

สถานที่ก่อสร้าง
 บ้านนาผา หมู่ที่ 1 ต.อ้ายนาโดย
 อําเภอดอยงตง จังหวัดน่าน

เสนอ
 นายเด่น วัฒน
 นายช่างโยธาชำนาญงาน

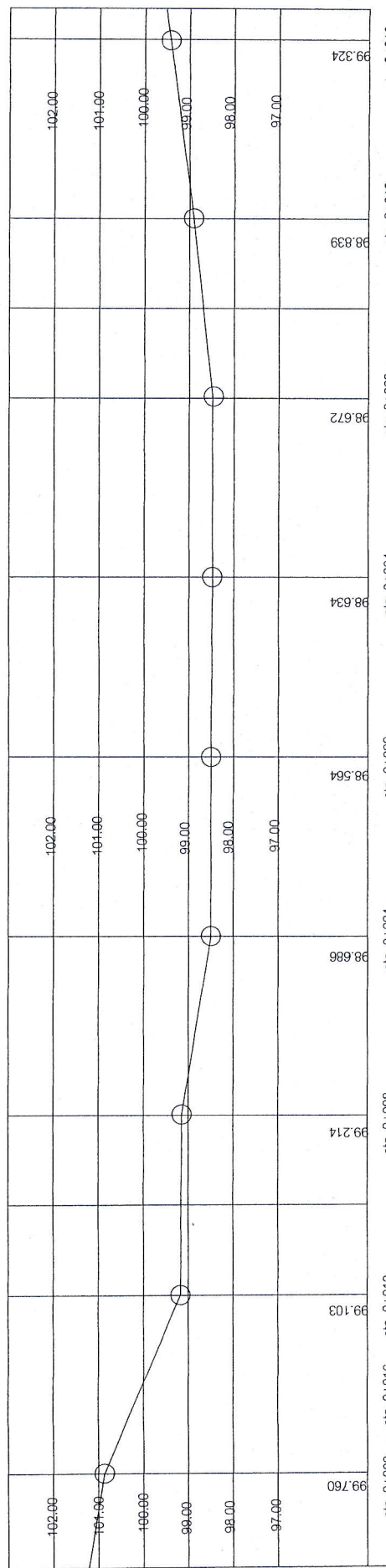
ตรวจ
 นายพิศักดิ์ แม่ชัยภูมิ
 ผู้อำนวยการกองช่าง

เห็นชอบ
 นายพนเมฆา ตูมีดี
 ปลัด อบต. อ้ายนาโดย

อนุมัติ
 นางจันทร์เพ็ญ คำอุ่น
 นายก อบต. อ้ายนาโดย

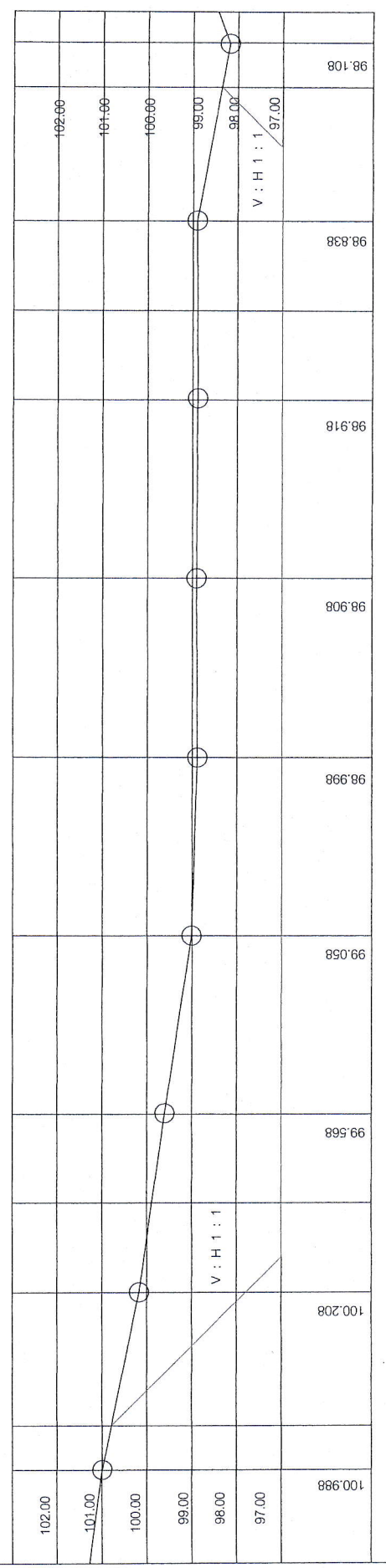
ไม่มีภาพชุดปรับแต่ง
 x - section sta 0+000

Elev L CL R Elev




x - section sta 0+025
 Area cut = 60.70 m²

Elev L CL R Elev



sta 0+016 sta 0+012 sta 0+008 sta 0+004 sta 0+000 sta 0+004 sta 0+008 sta 0+012 sta 0+016
 (ลงชื่อ) นายเด่น วัฒน
 นายช่างโยธาชำนาญงาน



ผู้รับจ้าง
 สํารวจ/ออกแบบ/ประมาณราคา
 แผนที่ 14 / 19
 2561

ก่อสร้าง...ดินเดิมกับน้ำ
 (ห้วยนาหัว) กว้าง 3 เมตร
 ยาว 50 เมตร สูง 4 เมตร

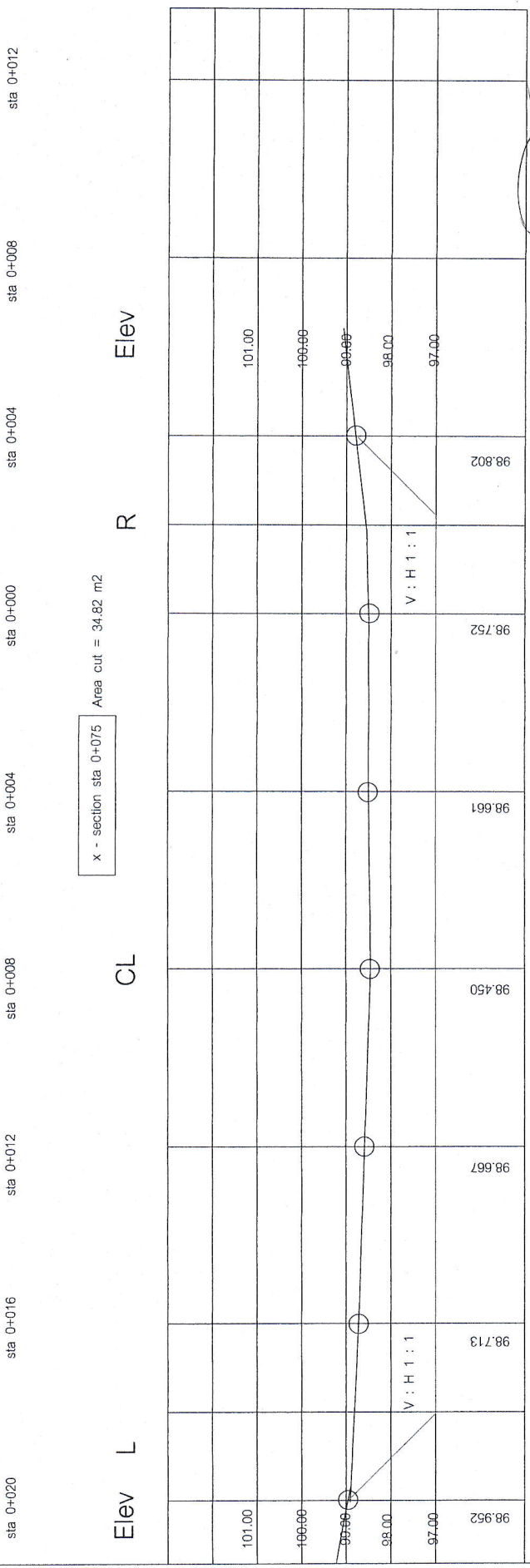
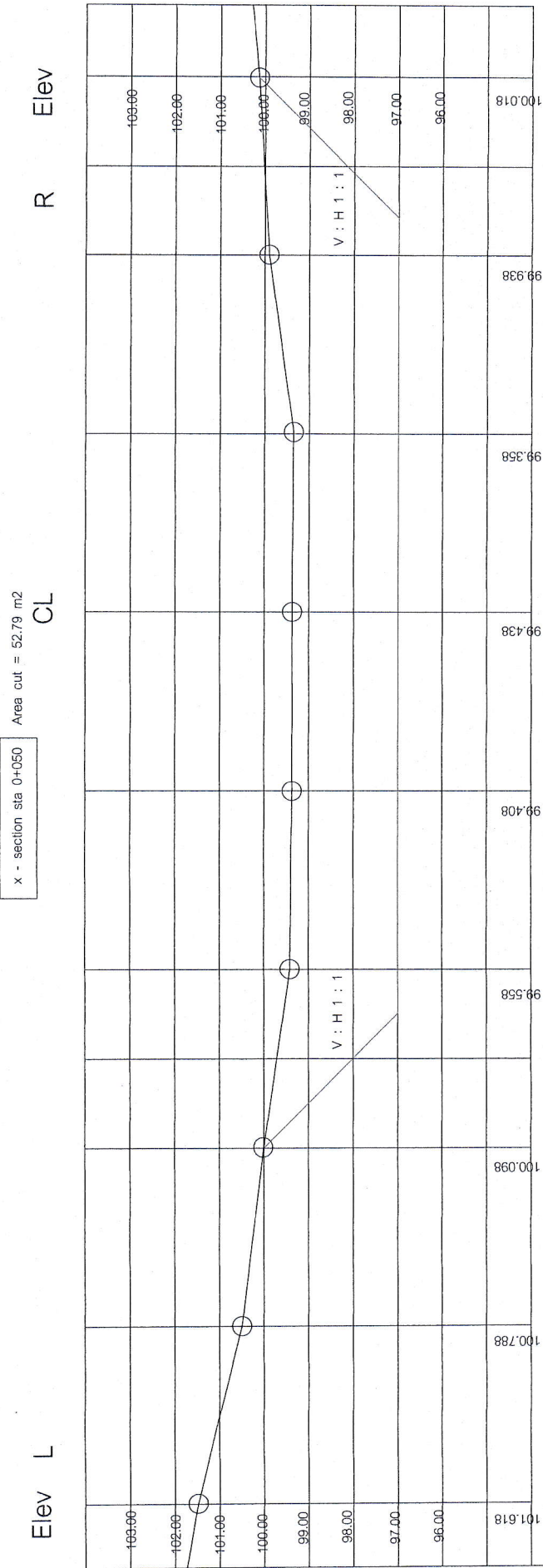
สถานที่ก่อสร้าง
 บ้านนาหว้า หมู่ที่ 1 ต.อายนโศย
 อําเภอเวียงสา จังหวัดน่าน

เสนอ
 นายเด่น อังแสน
 นายช่างโยธาชำนาญงาน

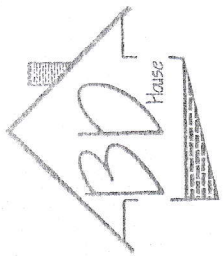
ตรวจ
 นายพิศักดิ์ แมนชัยภูมิ
 ผู้อํานวยการกองช่าง

เห็นชอบ
 นายพนมกร ผู้ดี
 ปลัด อบต. อายนโศย

อนุมัติ
 นายจันทสิทธิ์ คำคุณ
 นายก อบต. อายนโศย



(ลงชื่อ).....วิศวกรโยธา
 นายณัฐ วัฒนศิริ
 14/19/2561
 11987



ผู้รับจ้าง
สำรวจ/ออกแบบ/ประมาณราคา

แบบเลขที่ / 2561

แผ่นที่ 15 / 17

ก่อสร้าง.ดินดินกับน้ำ
(หลุมหน้า) กว้าง 3 เมตร
ยาว 50 เมตร สูง 4 เมตร

สถานที่ก่อสร้าง

บ้านนาผา หมู่ที่ 1 ต.อายน่าโดย
อำเภอเวียงสา จังหวัดน่าน

เสนอ

นายเด่น อังแสน
นายช่างโยธาชำนาญงาน

ตรวจ

นายพิศักดิ์ แม่ชัยภูมิ
ผู้อำนวยการกองช่าง

เห็นชอบ

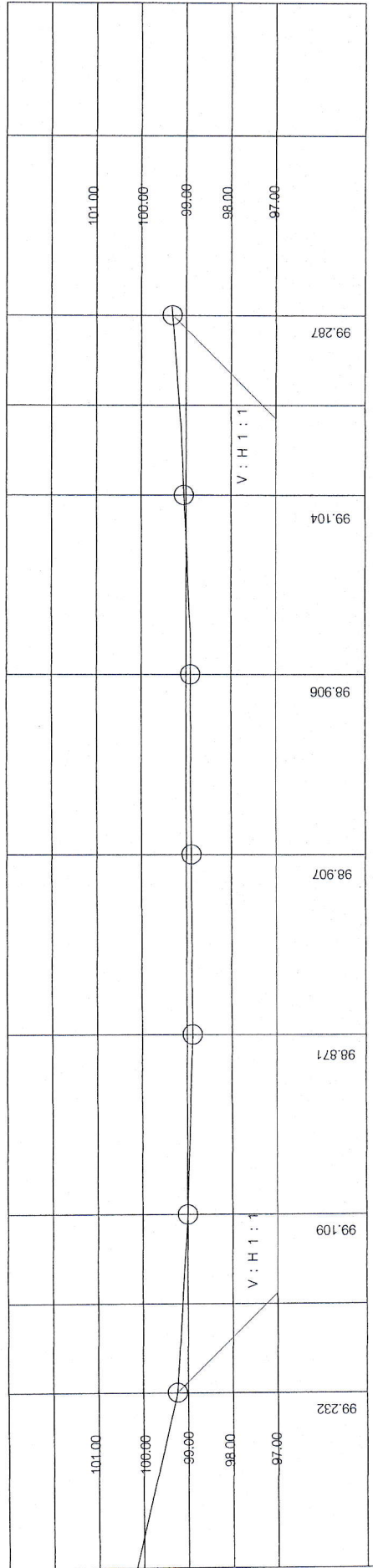
นายพนมกร ผู้ดี
ปลัด อบต. อายน่าโดย

อนุมัติ

นางจันทร์เพ็ญ คำคุณ
นายก อบต. อายน่าโดย

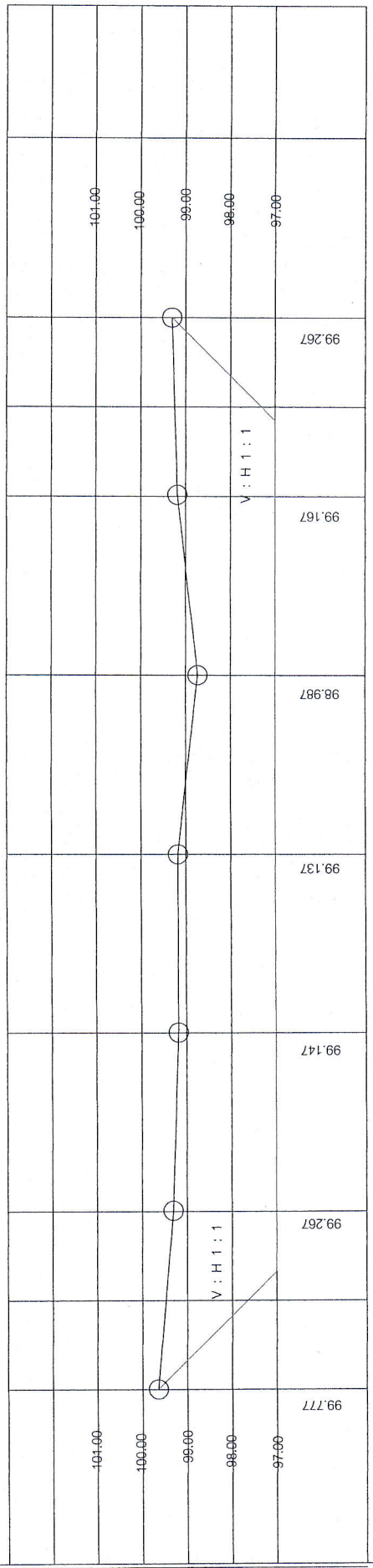
x - section sta 0+100 Area cut = 42.76 m²

L Elev CL R Elev



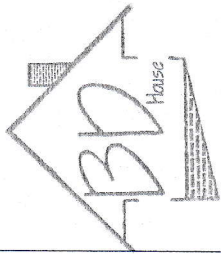
x - section sta 0+125 Area cut = 44.78 m²

L Elev CL R Elev



(ลงชื่อ)วิฑูรย์ โส
นายพนมกร ผู้ดี
นายก อบต. อายน่าโดย

วันที่ 11/11/2561



ผู้รับจ้าง
 สํารวจ/ออกแบบ/ประมาณราคา

แบบเลขที่ /2561
 แผนที่ 16 / 17

ก่อสร้าง.คันดินกับน้ำ
 (พอยนหน้า) กว้าง 3 เมตร
 ยาว 50 เมตร สูง 4 เมตร

สถานที่ก่อสร้าง
 บ้านนา หมู่ที่ 1 ต.อายนโศย
 อําเภอเวียงสา จังหวัดน่าน

เลข
 นายเด่น วงศ์เด่น

นายช่างโยธาชำนาญงาน

ตรวจ

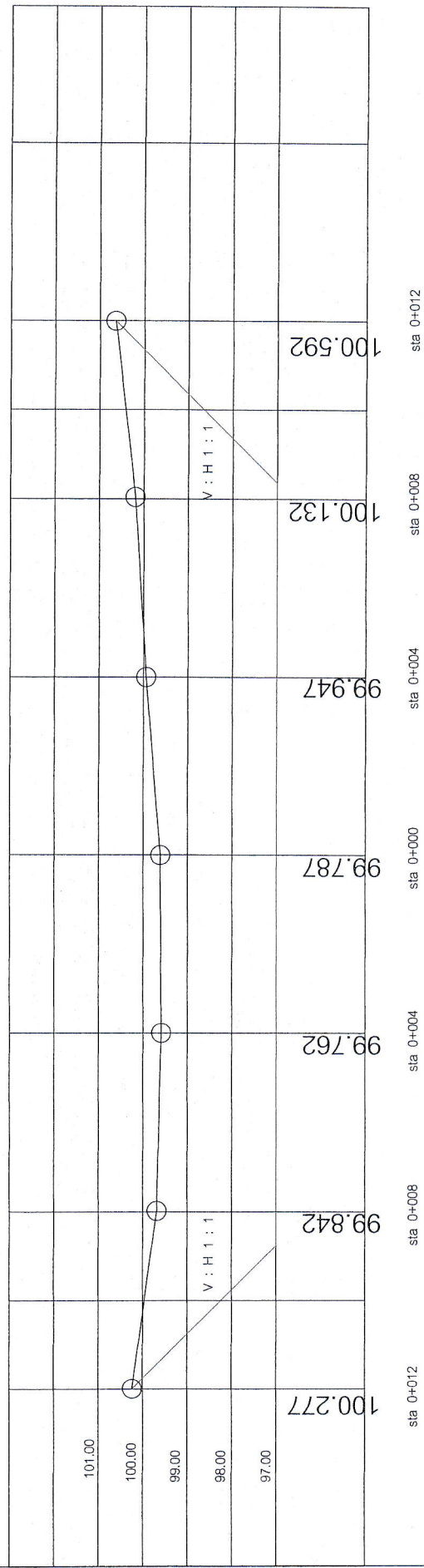
นายทศศักดิ์ แมนชัยภูมิ
 ผู้อํานวยการกองช่าง

เห็นชอบ
 นายพนเมกร ผู้ดีด
 ปลัด อบต. อายนโศย

อนุมัติ
 นางจันทร์พริย คําคุณ
 นายก อบต. อายนโศย

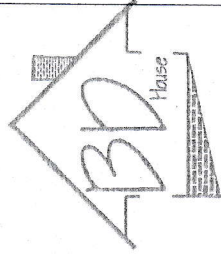
x - section sta 0+150 Area cut = 58.73 m2

Elev L CL R



(ลงชื่อ).....วิศวกรโยธา
 นายสันติ หองต้า
 ชาญวิศวกรรม สด.11287

แบบแปลนโครงการมาตรฐานสำหรับโครงการขององค์การบริหารส่วนตำบล



ผู้รับจ้าง
สำนักงานออกแบบแปลนประมาณราคา

แบบเลขที่ /2561
แผ่นที่ 17-17

ก่อสร้าง คัดดินกับถม
(ห้วยนาหว้า) กว้าง 3 เมตร
ยาว 50 เมตร สูง 4 เมตร

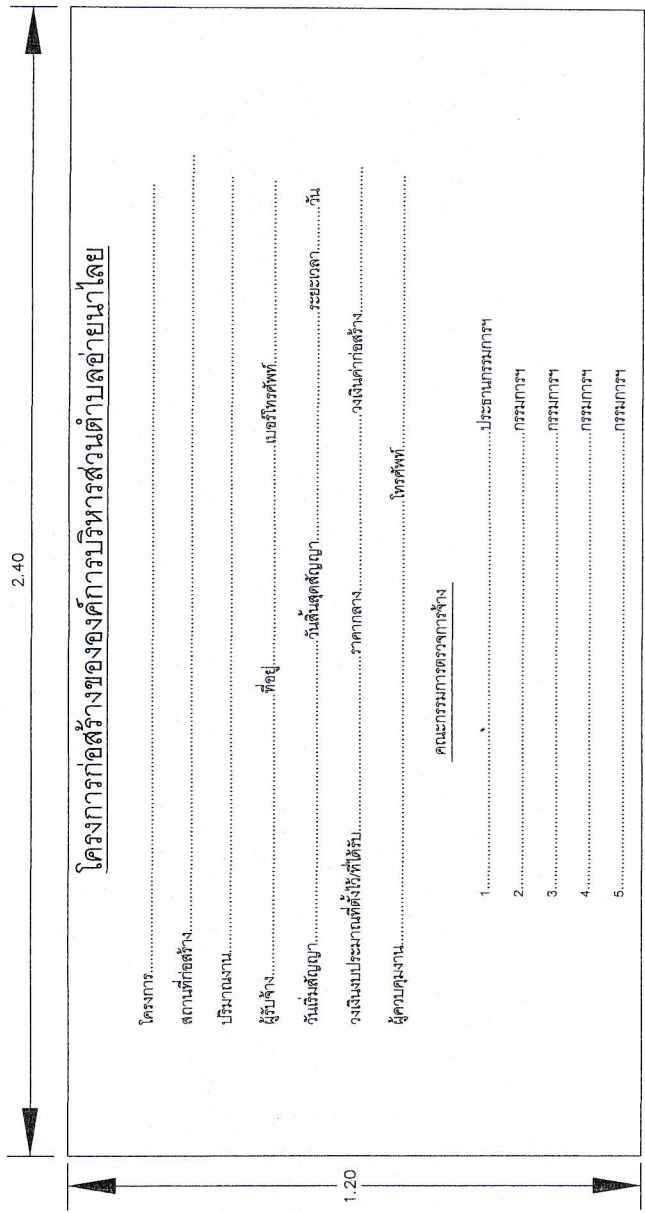
สถานที่ก่อสร้าง
บ้านนาหว้า หมู่ที่ 1 ต.อ้ายนาโดย
อ.บางเอื้องสา จ.พิจิตร

เสนอ นายตน อังแสง
นายช่างโยธาชำนาญงาน

ตรวจ นายทวีศักดิ์ แมนชัยภูมิ
ผู้อำนวยการกองช่าง

เห็นชอบ นายพนมกร อู่อัด
ปลัด อบต. อ้ายนาโดย

อนุมัติ นางสัมพันธ์ พิณ คำจูน
นายก อบต. อ้ายนาโดย



แสดงข้อความไป	
มาตราส่วน	1 : 10

1. พื้นป้ายสีเขียว
2. ดินหลังสีสีขาว ขนาดตัวหนังสือกำหนดตามความเหมาะสม ข้อความตามแบบที่กำหนดข้างบน
3. แผงป้าย ขนาด กว้าง 1.20 เมตร , ยาว 2.40 เมตร ติดแน่นไม่ขยับขนาดหนา 5 มม.
4. จุดติดตั้งป้ายกำหนดตามความเหมาะสมให้สามารถมองเห็นได้ชัดเจน

(ลงชื่อ).....วิภากร โขทวี
นายพนมกร อู่อัด
สายโยธากร สม.11987